

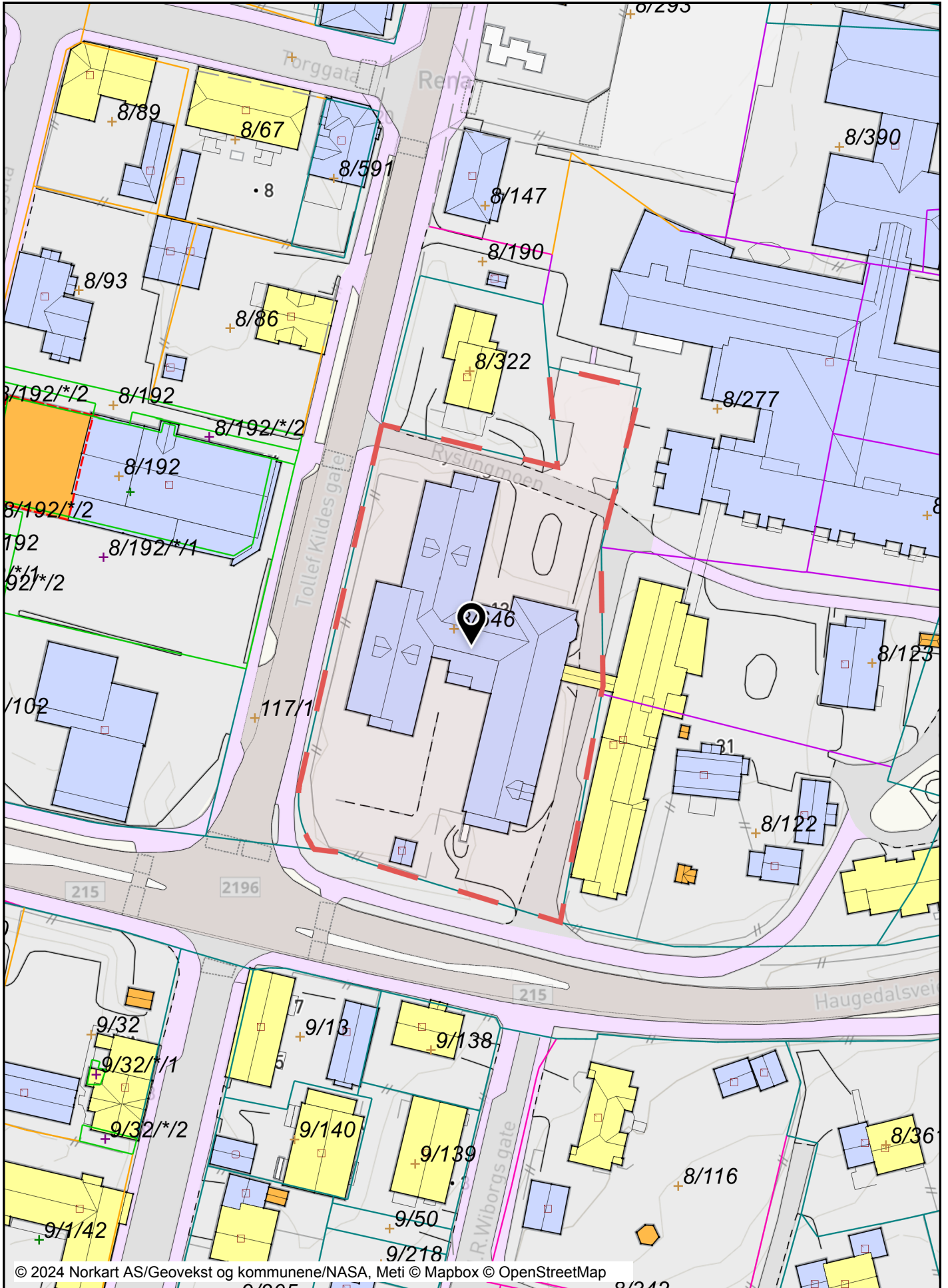


Utskrift fra Norkart AS kartklient

Dato: 15.03.2024

Målestokk: 1:1000

Koordinatsystem: UTM 32N




Tegnforklaring

Matrikkelkart

-  Grunneiendom
-  Festegrunn
-  Seksjon
-  Hjelpelinje veg
-  Grense ≤ 10 cm
-  Grense ≤ 30 cm
-  Grense < 200 cm
-  Grense < 500 cm
-  Grense ≥ 500 cm










Matrikkel Tiltak (Avgjørelser i enkeltsaker)

-  Godkj. Nyb./Tilb./Påb.

TraktorvegSti

-  Sti

VEG

-  Annet vegareal
-  Avgrensning mot annet vegareal
-  Gang/Sykkelveg
-  Parkeringsområde
-  Midtdeler/Trafikkøy
-  Vegdekkekant
-  Kjørebane kant
-  Gangfeltavgrensning
-  Vegskulderkant
-  Veg


Matrikkel Bygning

-  Bygning, Boligbygg
-  Bygning, Andre bygg
-  Bygning, Andre bygg
-  Bygning, uten Bygningspunkt
-  Bygningsavgrensning av tiltak

Bygninger

-  Bygningsdelelinje
-  Taksprang Bunn
-  Takriss
-  Takoverbygg
-  Takoverbygg kant
-  Trapp inntil bygg, kant
-  Veranda
-  Bygningslinje
-  Taksprang
-  Mønelinje
-  Låvebru
-  Bygningsbru

Jernbanedata

-  Jernbane spomidt