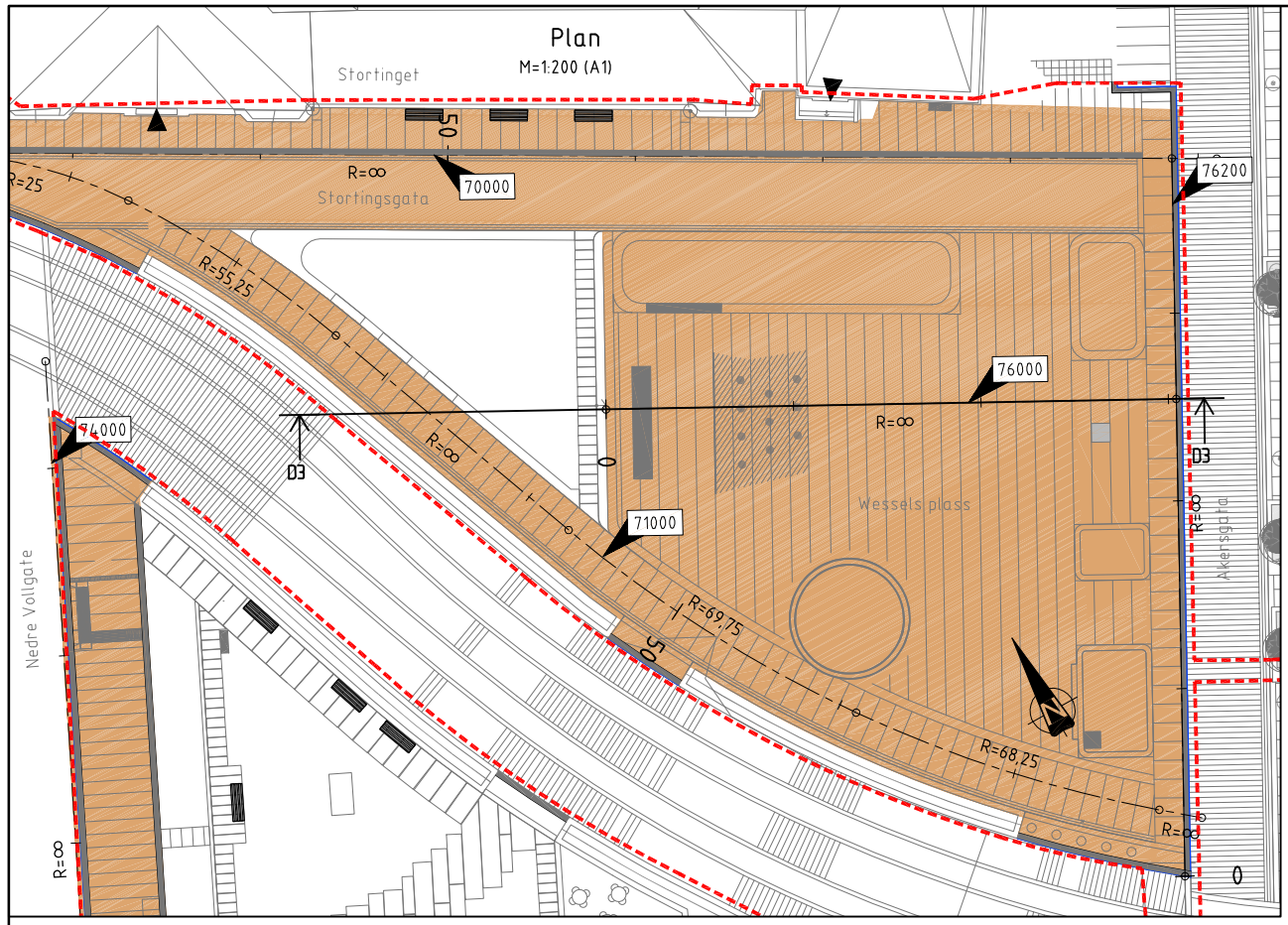

Merknader

1. Plantefelt, detaljer er vist på LARK-tegn.
2. Overbygning, se tegn W2-XX-W-761-D-111
3. Vannrenne, detaljer er vist på LARK-tegn.
4. Kantstein, detaljer er vist på LARK-tegn.
5. Tilpasses til eksist. høyde
6. Trekkerør, antatt plassering. Se tegn. W2-XX-E-743-P001 og W2-XX-E-743-S-201

Alle høydeangivelser og koordinater på tegningene er angitt i "Oslo lokal høyde" og i "Euref89 NTM10".

BYGNINGSKODE	ETASJE	DISIPLIN	SYSTEMKODE	TEGNINGSTYPE	LØPENUMMER	STATUS	REVISJON	TEGNINGS FILNAVN	DATO	MÅL	REV.
W2	XX	W	761	S	104	T	00	LAY_W2_S_Snitt.dwg	22.10.18	Var.	00

PROSJEKTERINGSGRUPPE

AKTØR	AKTØRENS NAVN	AKTØRENS TLF	AKTØRENS FAX	AKTØRENS MAIL ADRESSE
BH	STORTINGET	90020129	--	phb@stortinget.no
LARK	DRONNINGA LANDSKAP	95963769	--	post@dronninga.no
RI	STRUCTOR	93243112	--	oslo@structor.no
LYS	ZENISK	21453937	--	post@zenisk.no
--	--	--	--	--
--	--	--	--	--

AKTØRENS INTERNE FILNAVN/NUMMER | AKTØRENS INTERNE SAKSNAVN/NUMMER

Structor

Normalprofil D3-D3. Del 1 (Gangvei langs trikketrasé utg.spor, Wessels plass og fortau Akersgata

M=1:50 (A1)
(Mål i meter)

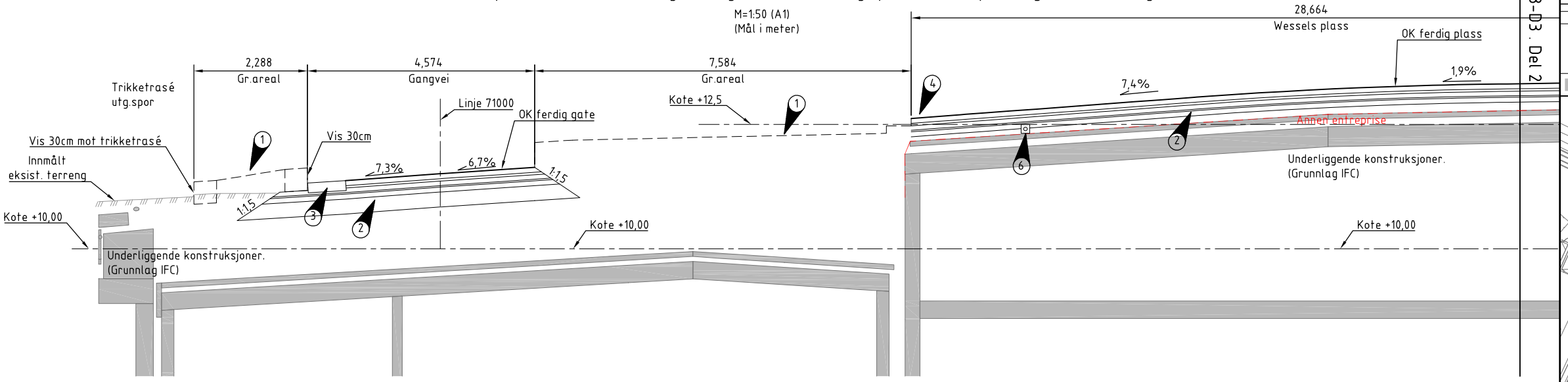

Normalprofil D3-D3. Del 2

M=1:50 (A1)
(Mål i meter)

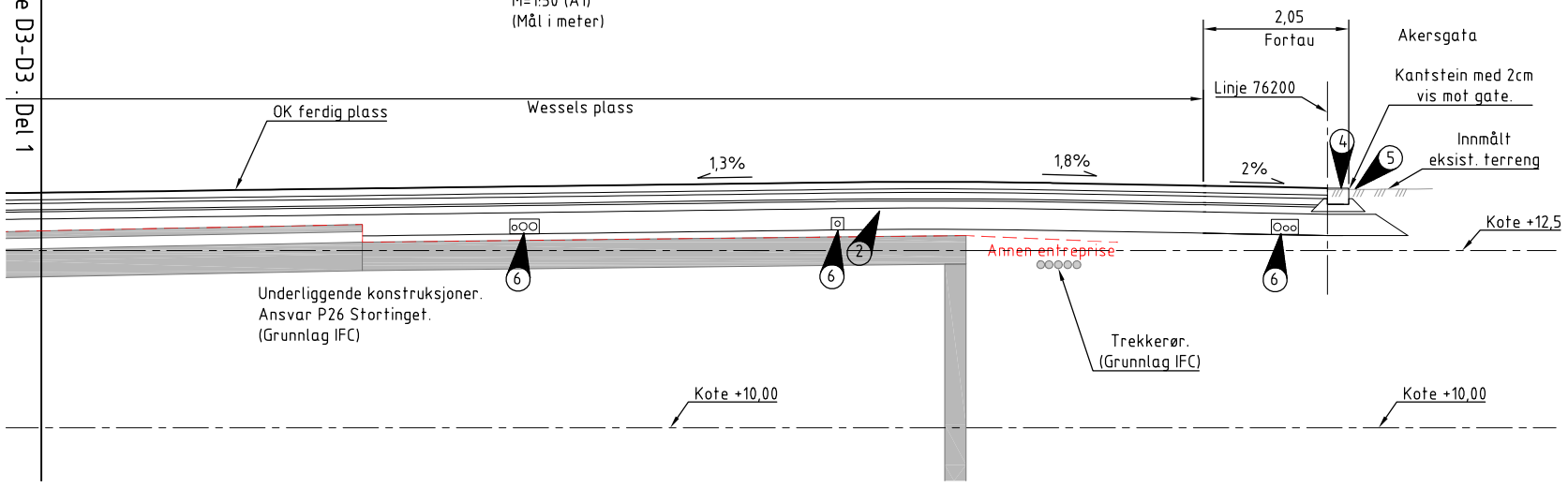

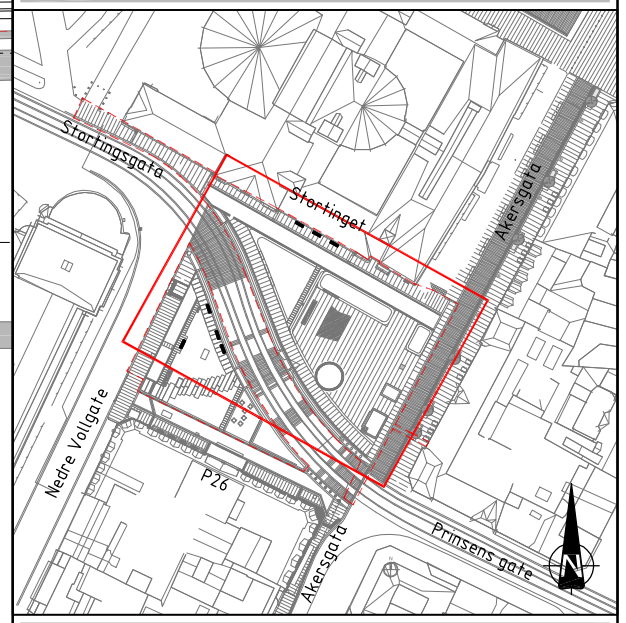

INDEX	DATO	ENDRET AV	REVISJON GJELDER:

WESSELS PLASS
NORMALPROFIL D3
GANGVEI OG WESSELS PLASS

TEGNINGS FILNAVN	DATO	MÅL	REV.
LAY_W2_S_Snitt.dwg	22.10.18	Var.	00

GNR	BNR	SNR	TEGNET AV	KONTROLL	STORTINGETS INTERNE PROSJEKTNR/NAVN
–	–	–	HLE	BGP	A44003

BYGNINGSKODE	ETASJE	DISIPLIN	SYSTEMKODE	TEGNINGSTYPE	LØPENUMMER	STATUS	REVISJON
W2	XX	W	761	S	104	T	00

STORTINGET