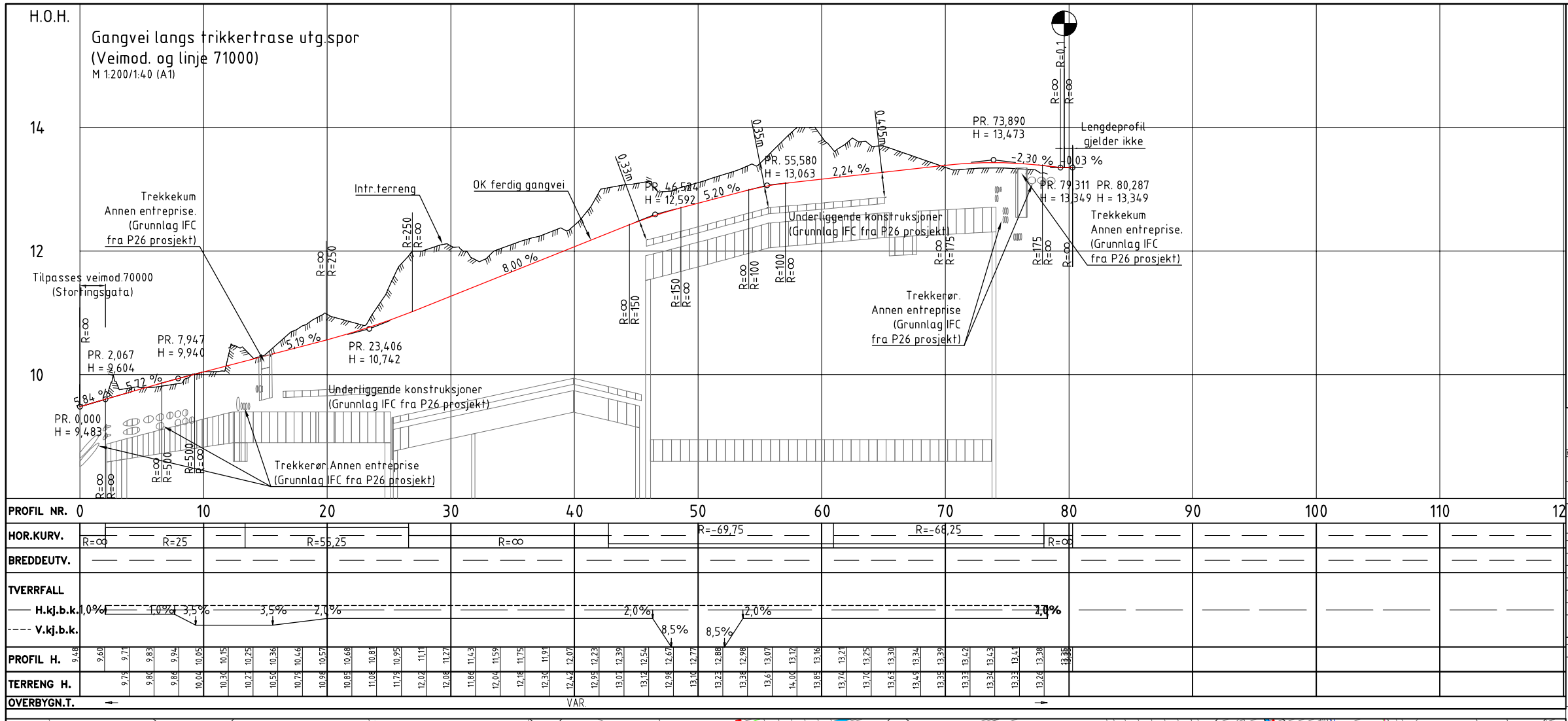

Tegnforklaring

- Prosjektgrense
- Prosjektert kantstein
- Innmålt midtspor
- Innmålt trikkeskinner
- Innmålt fasade
- Innmålt kantstein
- Innmålt trinn/trapp til inntil bygg
- Ut-/inngang
- Henvisning til veimodell og linje
- Gjeldende veimodell

Alle høydeangivelser og koordinater på tegningene er angitt i "Oslo lokal høyde" og i "Euref89 NTM10".

BYGNINGSKODE	ETASJE	DISIPLIN	SYSTEMKODE	TEGNINGSTYPE	LØPENUMMER	STATUS	REVISJON	TEGNINGS FILNAVN	DATO	MÅL	REV.
W2	XX	W	761	P	002	T	00	LAY_WP_P_Plan-pro	22.10.18	1:200	00

PROSJEKTERINGSGRUPPE

AKTØR	AKTØRENS NAVN	AKTØRENS TLF	AKTØRENS FAX	AKTØRENS MAIL ADRESSE
BH	STORTINGET	90020129	--	phb@stortinget.no
LARK	DRONNINGA LANDSKAP	95963769	--	post@dronninga.com
RI	STRUCTOR	93243112	--	oslo@structor.no
LYS	ZENISK	21453937	--	post@zenisk.no
--	--	--	--	--
--	--	--	--	--

AKTØRENS INTERNE FILNAVN/NUMMER	AKTØRENS INTERNE SAKSNAVN/NUMMER

Structor

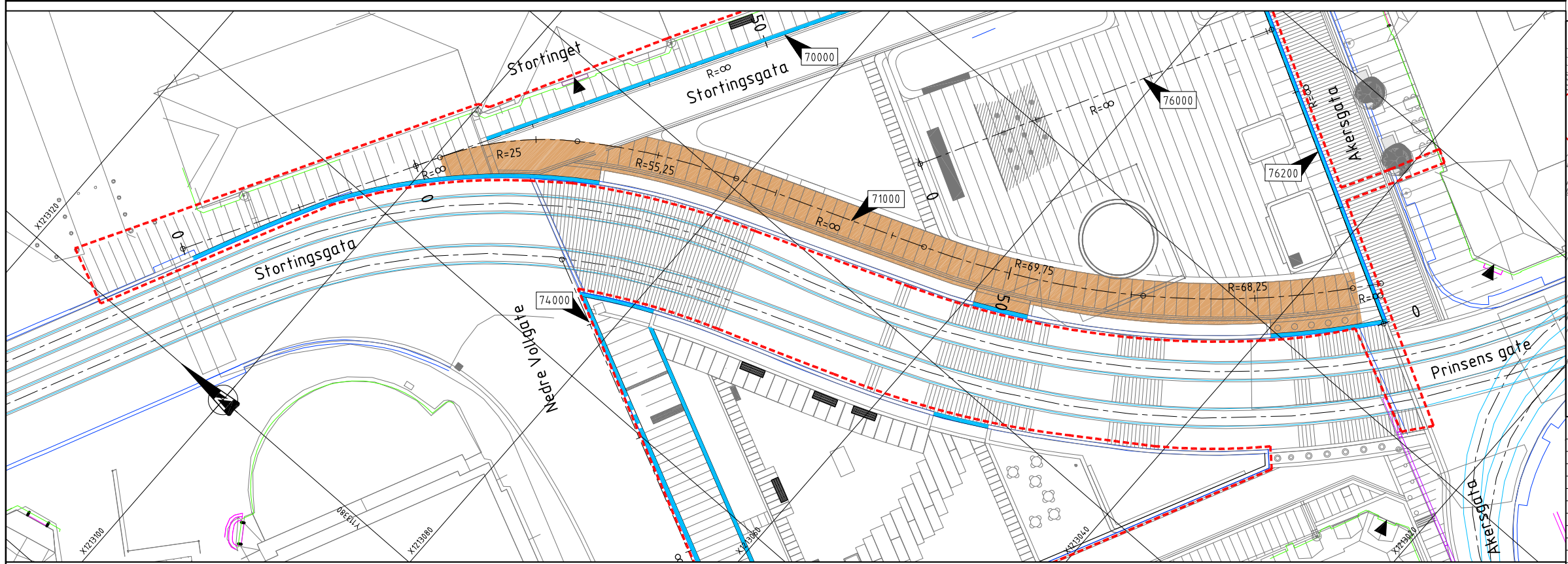

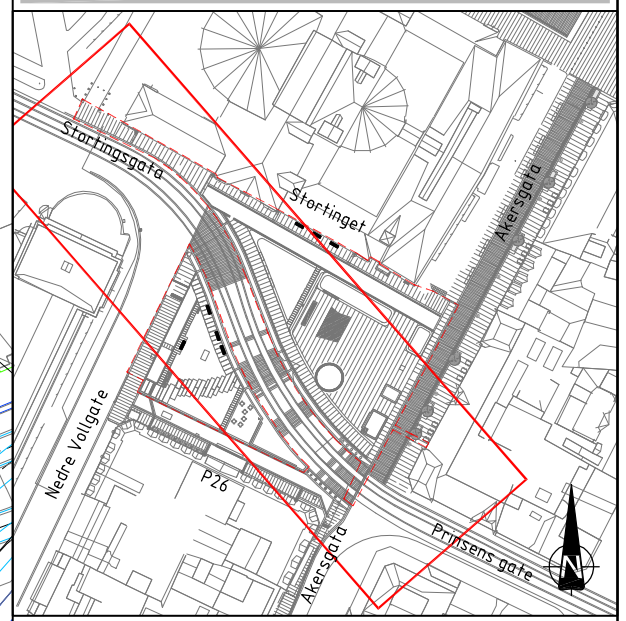

INDEX	DATO	ENDRET AV	REVISJON GJELDER:

Merknader

Henvisninger

Plan og profil:
- 70000-Stortingsgata, se tegn W2-XX-W-761-P-001
- 74000-Fortau Nedre Voll gate, se tegn W2-XX-W-761-P-003
- 76000-Wessels plass og 76200-Fortau Wessels plass-Akersgata, se tegn W2-XX-W-761-P-004

For høyde- og geometriplan se tegn W2-XX-W-761-P-010.
For matreialplan se tegn. W2-XX-L-761-P-002

WESSELS PLASS
GATE PLAN OG PROFIL
GANGVEI LANGS TR.TRASÉ

TEGNINGS FILNAVN	DATO	MÅL	REV.
LAY_W2_P_Plan-pro	22.10.18	1:200	00

GNR	BNR	SNR	TEGNET AV	KONTROLL	STORTINGETS INTERNE PROSJEKTNR/NAVN
--	--	--	HLE	BGP	A44003

BYGNINGSKODE	ETASJE	DISIPLIN	SYSTEMKODE	TEGNINGSTYPE	LØPENUMMER	STATUS	REVISJON
W2	XX	W	761	P	002	T	00

STORTINGET