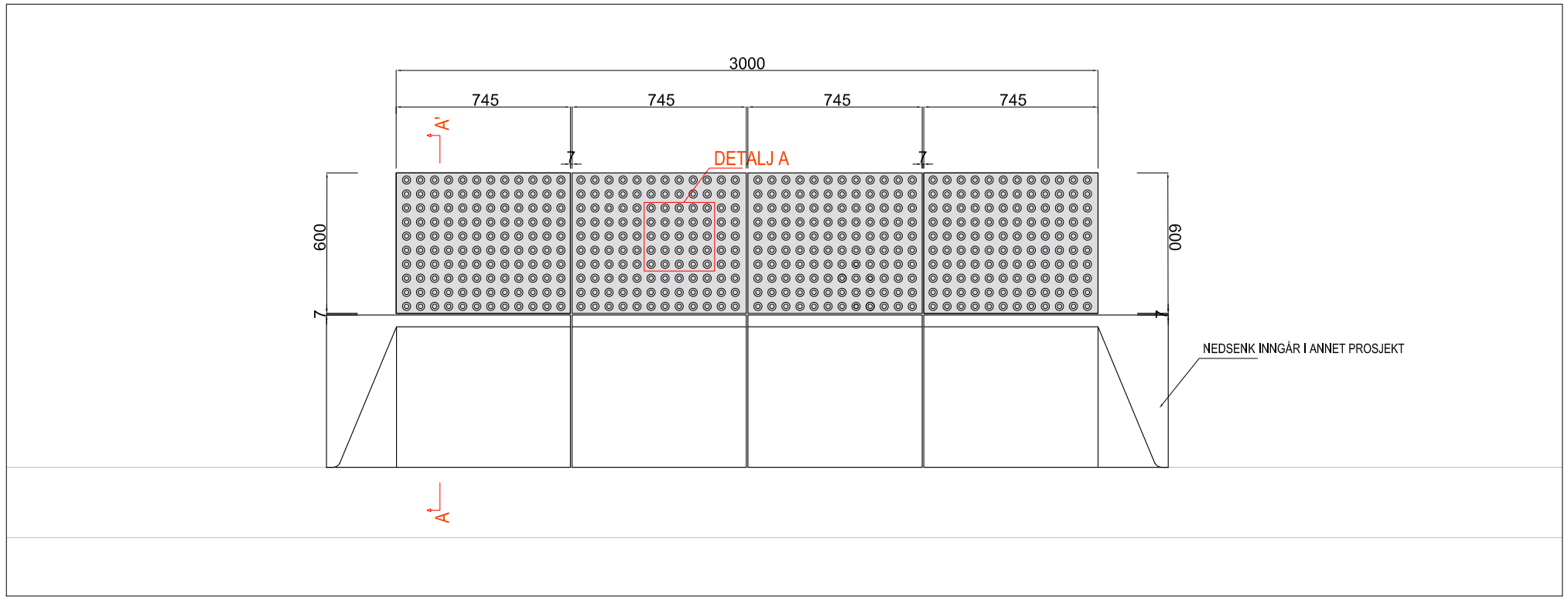

PLAN (1:25)

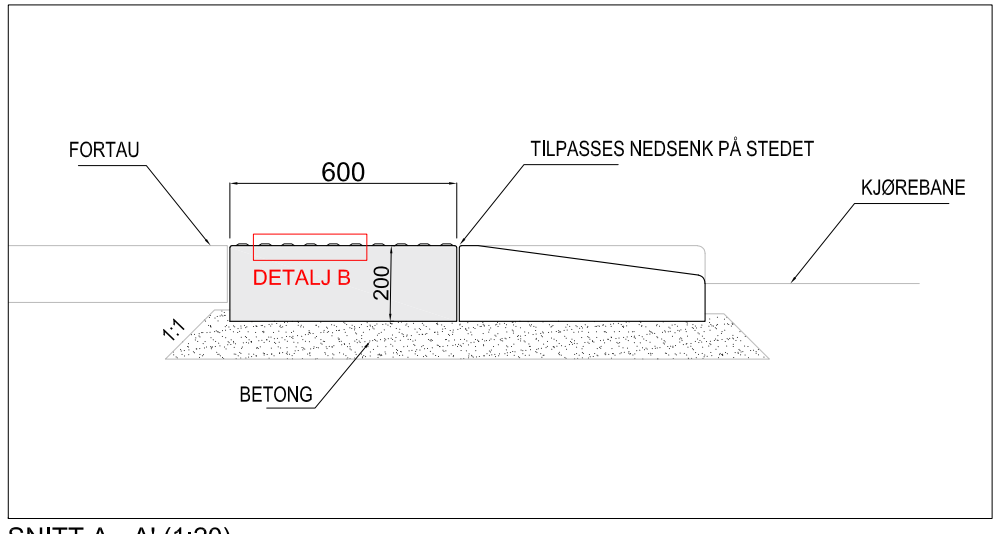

SNITT A - A' (1:20)

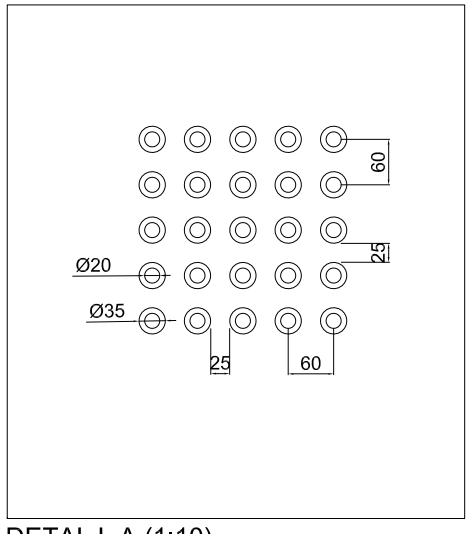

DETALJ A (1:10)

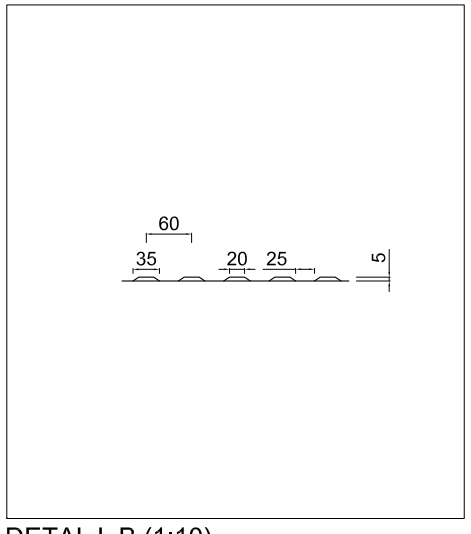

DETALJ B (1:10)

- VARSELFELT: SVART / MØRK GRÅ NATURSTEIN, LARVIKITT EL. TILSV.
- ALLE SYNLIGE FLATER GRADES
- ANDRE FLATER FLAMMES
- ALLE SYNLIGE KANTER AVRUNDES R=5MM OM IKKE ANNET ER BESKREVET
- TILPASSES NEDSENK PÅ STEDET

Alle høydeangivelser og koordinater på tegningene er angitt i "Oslo lokal høyde" og i "Euref89 NTM10".

BYGNINGSKODE	ETASJE	DISPLIN	SYSTEMKODE	TEGNINGSTYPE	LØPENUMMER	STATUS	REVISJON	TEGNINGS FILNAVN	DATO	MÅL	REV.
W2	XX	L	761	D	301	T	00	LAY_MP-LARK_detaljer_02.dwg	22.10.2018	VAR	00

PROSJEKTERINGSGRUPPE

AKTØR	AKTØRENS NAVN	AKTØRENS TLF	AKTØRENS FAX	AKTØRENS MAIL ADRESSE
BH	STORTINGET	90020129	--	phb@stortinget.no
LARK	DRONNINGA LANDSKAP	40626422	--	post@dronninga.com
RI	STRUCTOR	93243112	--	oslo@structor.no
LYS	ZENISK	21453937	--	post@zenisk.no
--	--	--	--	--
--	--	--	--	--

AKTØRENS INTERNE FILNAVN/NUMMER	AKTØRENS INTERNE SAKSNAVN/NUMMER
LAY_MP-LARK_detaljer_02.dwg	

DRONNINGALANDSKAP

INDEX	DATO	ENDRET AV	REVISJON GJELDER:

WESSELS PLASS
NATURSTEINSDETALJER
TAKTILT FELT VED GANGNEDSENK

TEGNINGS FILNAVN	DATO	MÅL	REV.
LAY_MP_LARK detaljer_02.dwg	22.10.18	VAR	00

GJNR	BJNR	SJNR	TEGNET AV	KONTROLL	STORTINGETS INTERNE PROSJEKTNR/NAVN
--	--	--	VLY	RMO	A44003

BYGNINGSKODE	ETASJE	DISPLIN	SYSTEMKODE	TEGNINGSTYPE	LØPENUMMER	STATUS	REVISJON
W2	XX	L	761	D	301	T	00

STORTINGET