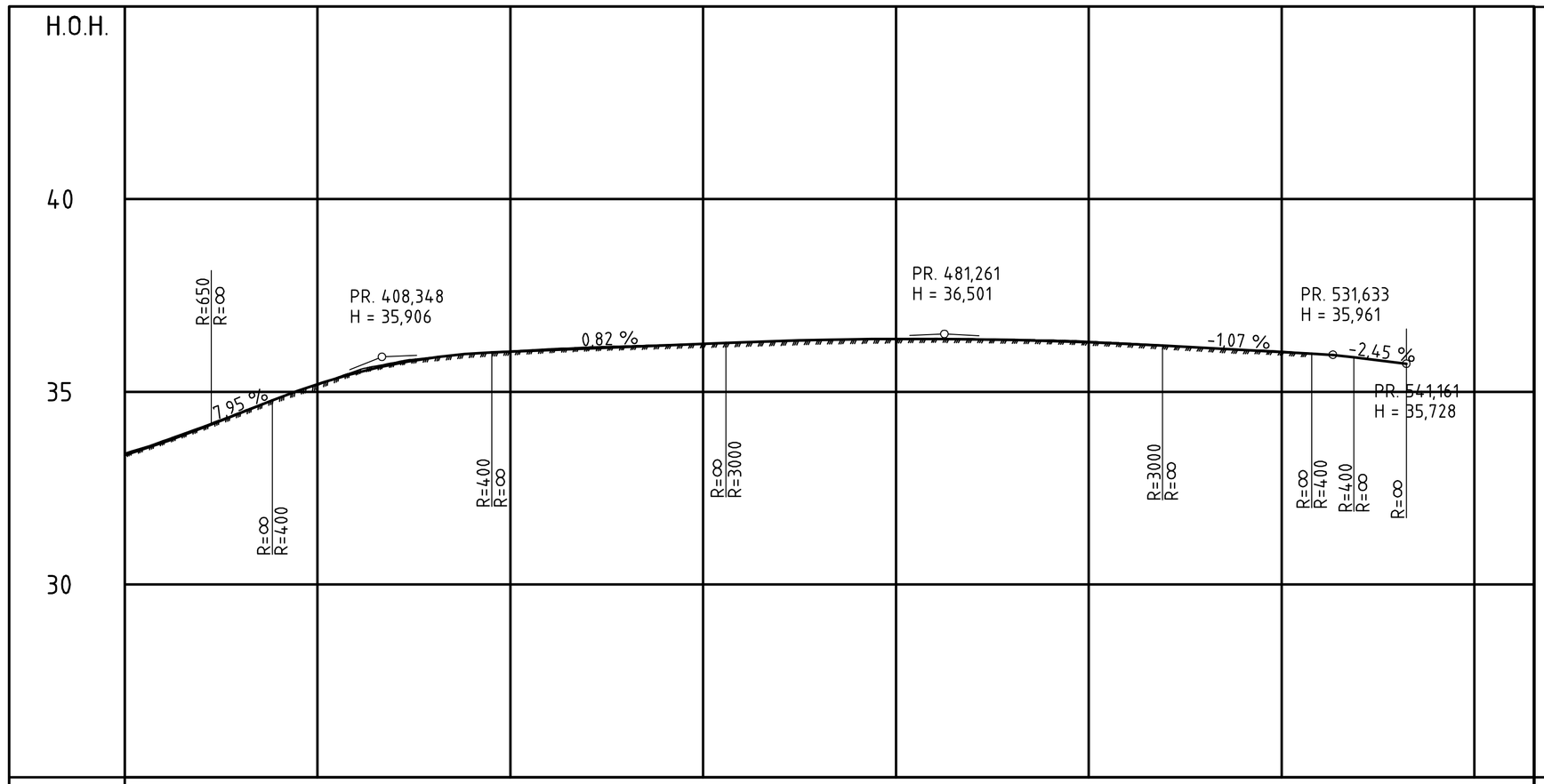

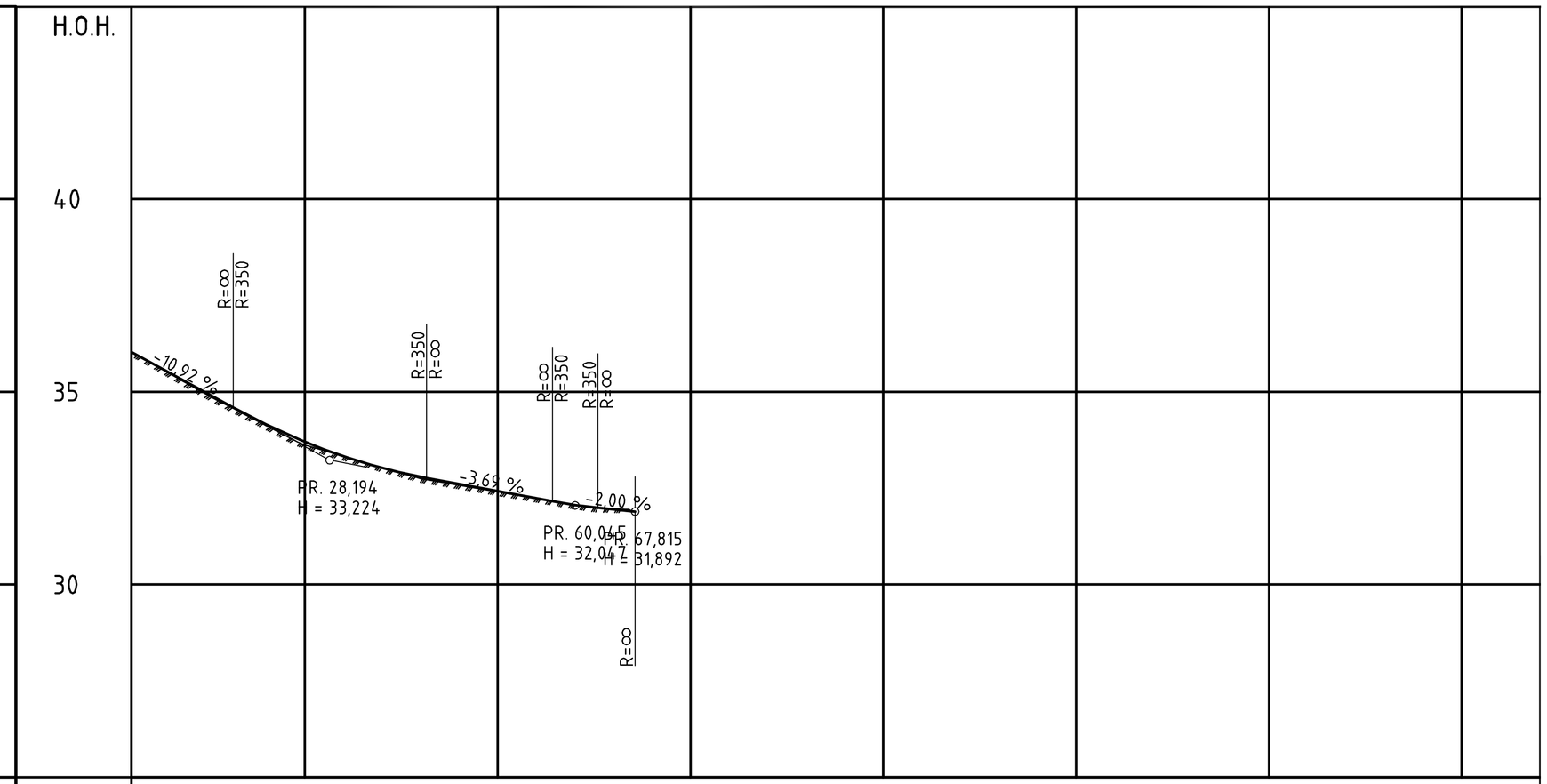

PROFIL NR.	375	400	425	450	475	500	525	550
HOR.KURV.	R=∞	R=-115		R=∞		R=-150	R=∞ R=20	R=∞
BREDDEUTV.								
TVERRFALL H.kj.b.k.	3,0%	3,0%	3,0%		3,0%	3,0%	3,0% 3,0% 3,0%	0,0%
TVERRFALL V.kj.b.k.								
PROFIL H.	33,35	33,68	34,05	34,45	34,84	35,20	35,49	35,72
TERRENG H.	33,40	33,73	34,09	34,47	34,85	35,17	35,54	35,76
OVERBYGN.T.	←							

PROFIL NR.	25	50	75	100	125	150	175
HOR.KURV.	R=∞	R=-50	R=∞				
BREDDEUTV.							
TVERRFALL H.kj.b.k.	0,0% 0,0% 3,0%						
TVERRFALL V.kj.b.k.							
PROFIL H.	36,03	35,76	35,24	34,67	34,15	33,70	33,32
TERRENG H.	35,76	35,76	35,18	34,64	34,12	33,67	33,32
OVERBYGN.T.	←						

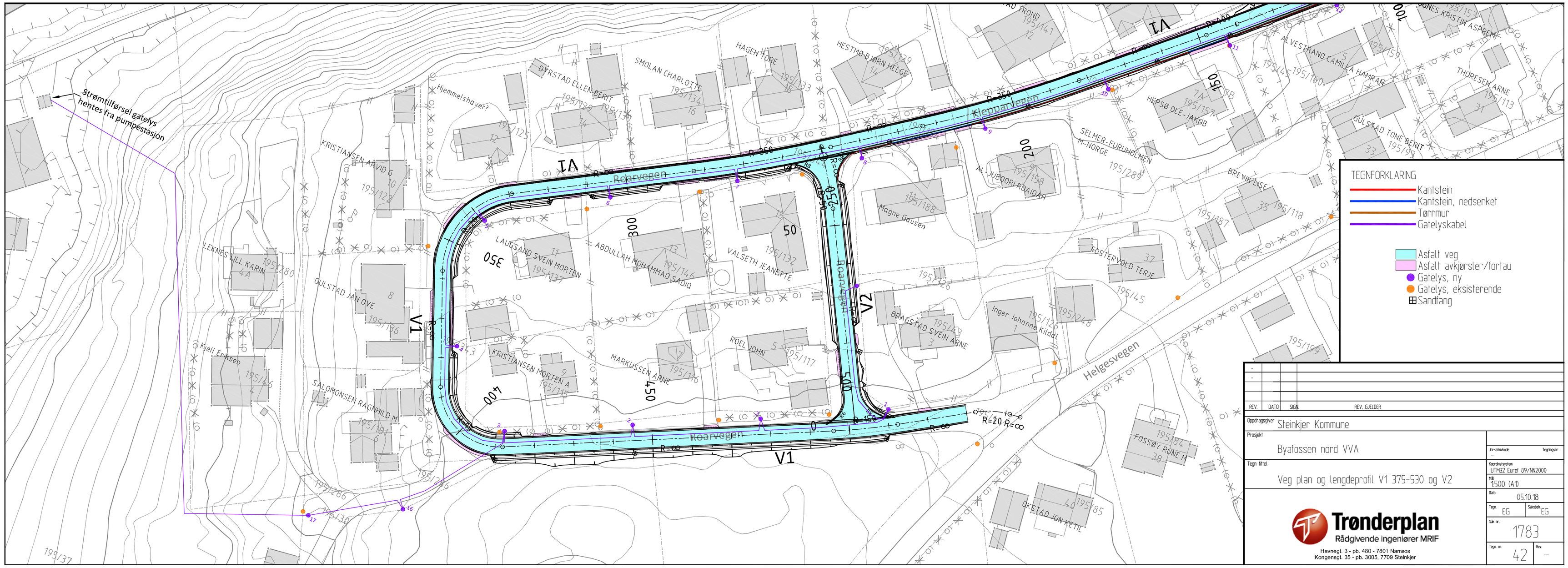

REV.	DATO	SIGN.	REV. GJELDER
-			
-			

Oppdragsgiver: Steinkjer Kommune

Prosjekt: Byafossen nord VVA

Tegn. tittel: Veg plan og lengdeprofil V1 375-530 og V2

Jnr-arkivkode: –
Tegningsnr: –
Koordinatsystem: UTM32 Euref 89/NN2000
Mål: 1:500 (A1)
Dato: 05.10.18
Tegn.: EG
Sakshh.: EG
Sak nr.: 1783
Tegn. nr.: 42
Rev.: –

Trønderplan
Rådgivende ingeniører MRIF
Havnegt. 3 - pb. 480 - 7801 Namsos
Kongensgt. 35 - pb. 3005, 7709 Steinkjer