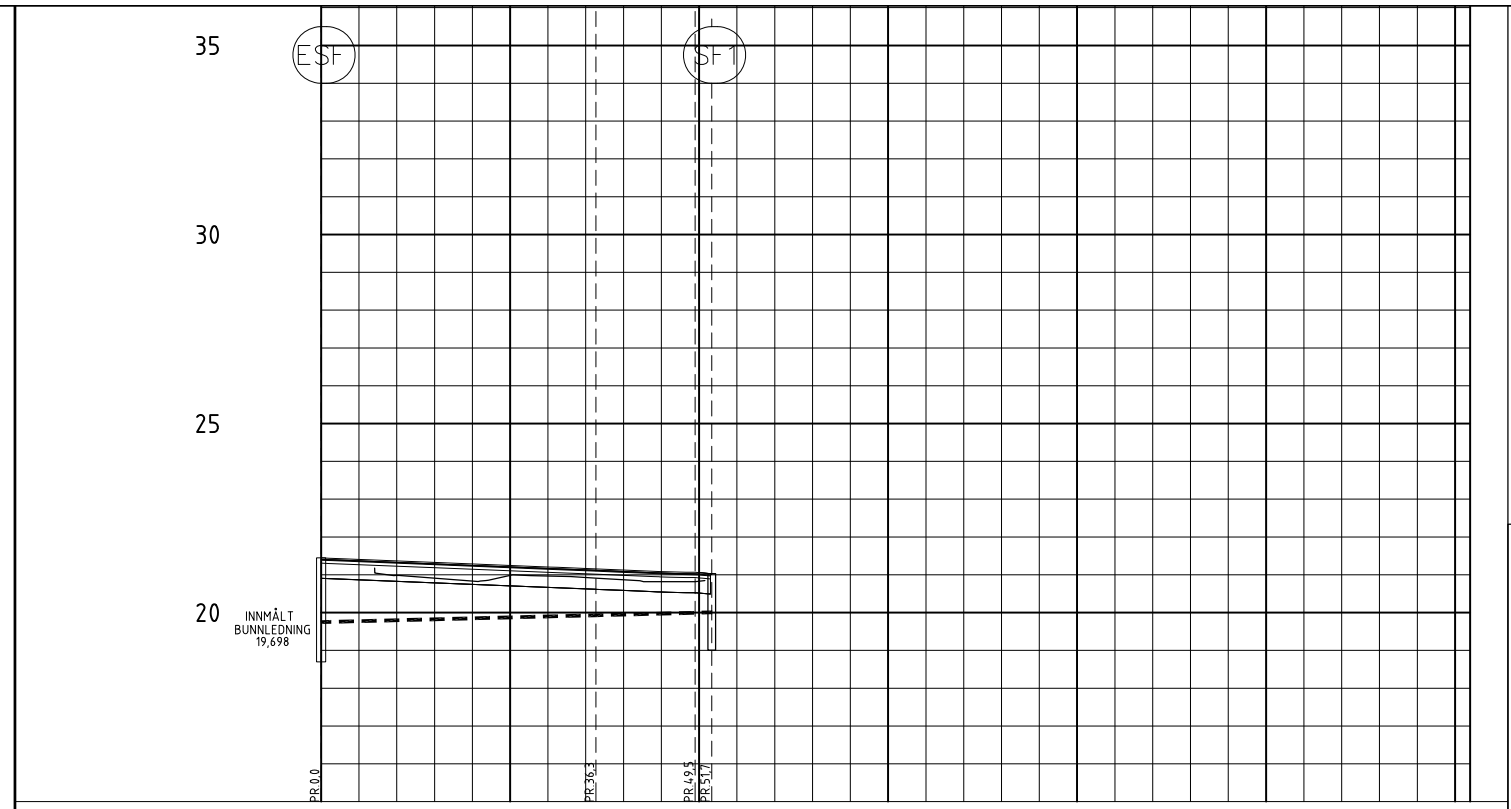

PROFIL NR.		0	25	50	75	100	125	150	162
Grunneier									
Markslag									
Grunnforhold									
TERRENG H./TOPP VEGDEKKE		21,45	21,41	21,37	21,33	21,29	21,25	21,21	21,17
Hor.vinkelpunktavstand i m		36,3							
Overvannsledning	Kumavstand i m	36,3							
	Fall i ‰	5,0							
	Kote innv. bunn	19,698	19,75					19,93	
	Type og dim	200PVC SN8							

PROFIL NR.		21,13	21,08	21,06	21,03
TERRENG H./TOPP VEGDEKKE		21,13	21,08	21,06	21,03
Hor.vinkelpunktavstand i m		13,1		2,2	
Overvannsledning	Kumavstand i m	13,1		2,2	
	Fall i ‰	5,0		5,0	
	Kote innv. bunn		20,00		
	Type og dim				

GENERELLE BESTEMMELSER FOR ALLE GRØFTER

1. Krav til grøfteutførelse fleksible rør kfr.VA-Miljøblad 5.
2. Krav til grøfteutførelse stive rør kfr.VA-Miljøblad 6.
3. For krav til min.grøftebredde kfr.NS-EN-1610.

4. Krav til avstander for forskjellige rørdimensjoner.

Rørdiameter (mm)	Minste avstand	
	Til grøfteside, A	Mellom rør
DN < 225	200	200
225 < DN < 350	250	200
350 < DN < 700	350	250

5.Krav minste nedre fundamenttykkelse.

Nominell diameter (mm)	Normale grunnforhold	Harde grunnforhold, Fjell eller betong
DN < 400	150	150
400 < DN < 1200	200	300

6.Krav til komprimering.

Kompr.utstyr		Max lag-tykkelse før komprimering (mm)	Ant. passeringer velgraderte masser	Ant. Passeringer ensgraderte masser
Type	Effektiv masse (kg)			
Håndstamper	min. 15	150	3	-
Vibrostamper	50-100	300	3	1
Vibroplate	100-200	200	4	1

Min. krav til komprimering er 97% STD. PROCTOR.

GRØFTESNITT m/ 1 Ledning

M=1:20

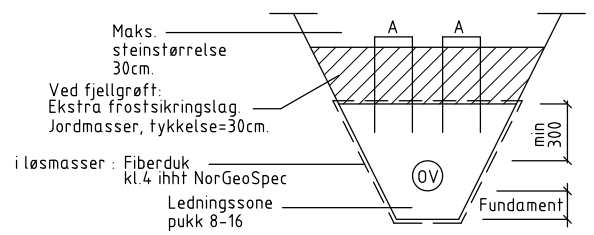

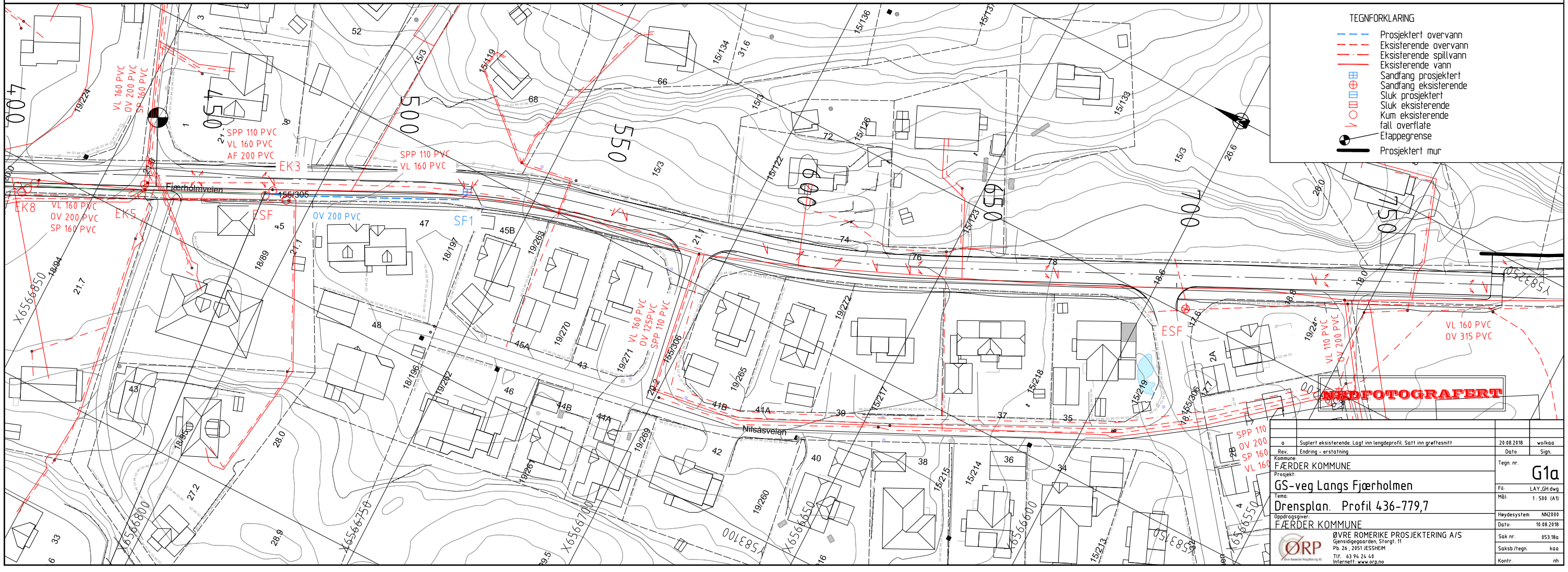

Rev.	Endring - erstatning	Dato	Sign.
a	Suplert eksisterende. Lagt inn lengdeprofil. Satt inn grøftesnitt	20.08.2018	woi/kaa

Kommune:
FÆRDER KOMMUNE

Prosjekt:
GS-veg Langs Fjærholmen

Tema:
Drensplan. Profil 436-779,7

Oppdragsgiver:
FÆRDER KOMMUNE

ØRP
ØVRE ROMERIKE PROSJEKTERING A/S
Gjensidigegaarden, Storgt. 11
Pb. 26, 2051 JESSHEIM
Tlf. 63 94 24 40
Internett: www.orp.no

Tegn. nr.	G1a
Fil:	LAY_GH.dwg
Målt:	1 : 500 (A1)
Høydesystem:	NN2000
Dato:	10.08.2018
Sak nr.	053.18a
Saksb./tegn.	kaa
Kontr.	nh