HOH.

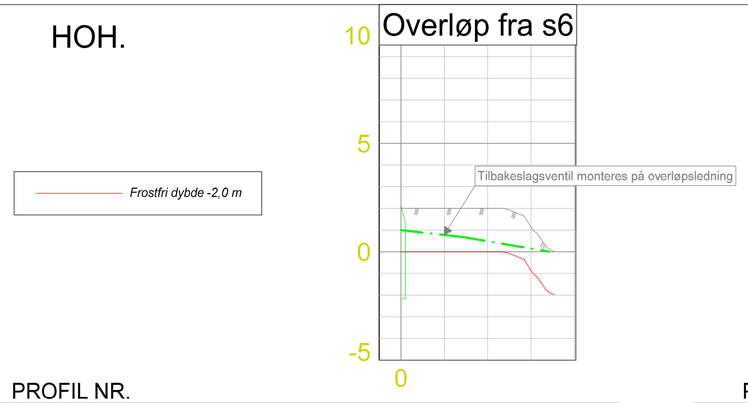

PROFIL NR.

MARKTYPE			
HØYDE EKSISTERENDE TERRENG			2.00 2.00
HØYDE ENDRET TERRENG			
AVSTAND MELLOM SYSTEMPKT.			
VANNLEDNING	DIM.	HØYDE UTV. TOPP	
	RØRTYPE		
	FALL		
SPILLVANNS-LEDNING	DIM.	HØYDE INNV. BUNN	160 PVC
	RØRTYPE		1.00 0.68 0.01
	FALL		-4.48% -6.78%
	KAP.		
OVERVANNS-LEDNING	DIM.	HØYDE INNV. BUNN	
	RØRTYPE		
	FALL		
	KAP.		
PUMPE-LEDNING	DIM.	HØYDE UTV. TOPP	
	RØRTYPE		
	FALL		
	KAP.		

HOH.

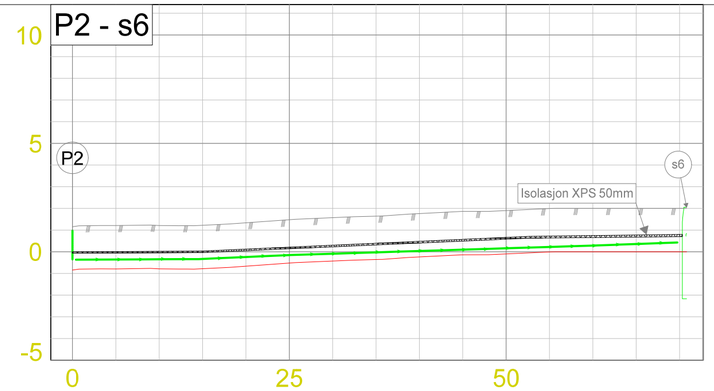

PROFIL NR.

MARKTYPE			
HØYDE EKSISTERENDE TERRENG			1.16 1.21 1.34 1.57 1.76 1.90 2.00 2.00
HØYDE ENDRET TERRENG			
AVSTAND MELLOM SYSTEMPKT.			
VANNLEDNING	DIM.	HØYDE UTV. TOPP	
	RØRTYPE		
	FALL		
SPILLVANNS-LEDNING	DIM.	HØYDE INNV. BUNN	
	RØRTYPE		
	FALL		
	KAP.		
OVERVANNS-LEDNING	DIM.	HØYDE INNV. BUNN	
	RØRTYPE		
	FALL		
	KAP.		
PUMPE-LEDNING	DIM.	HØYDE UTV. TOPP	50 PE
	RØRTYPE		-0.36 -0.34 -0.15 0.29 0.41 0.43
	FALL		0.18% 1.76% 1.25% 1.49%
	KAP.		

Tegnforklaring

Prosjektert	Eksisterende
Vannledning	Vannledning
Spillvannsledning	Spillvannledning
Pumpeledning spillvann	Avløp felles
Vannledning Utgår	Overvannsledning
Avløp felles Utgår	
	Hydrant
Pumpestasjon spillvann	Kum
Spillvannkum	Stoppekran
Vannkum	Sluk / sandfang

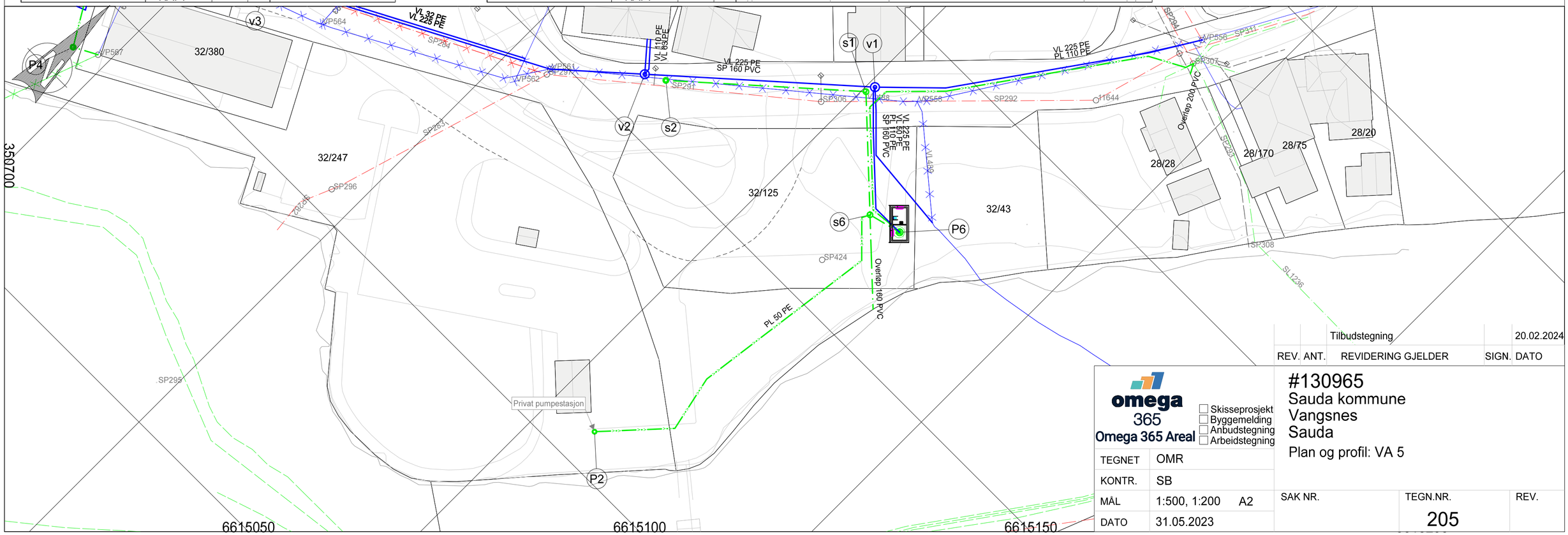

REV.	ANT.	REVIDERING GJELDER	SIGN.	DATO
		Tilbudstegning		20.02.2024

omega 365
Omega 365 Areal

☐ Skisseprosjekt
☐ Byggemelding
☐ Anbudstegning
☐ Arbeidstegning

TEGNET	OMR
KONTR.	SB
MÅL	1:500, 1:200 A2
DATO	31.05.2023

#130965
Sauda kommune
Vangsnes
Sauda
Plan og profil: VA 5

SAK NR.	TEGN.NR.	REV.
	205	