

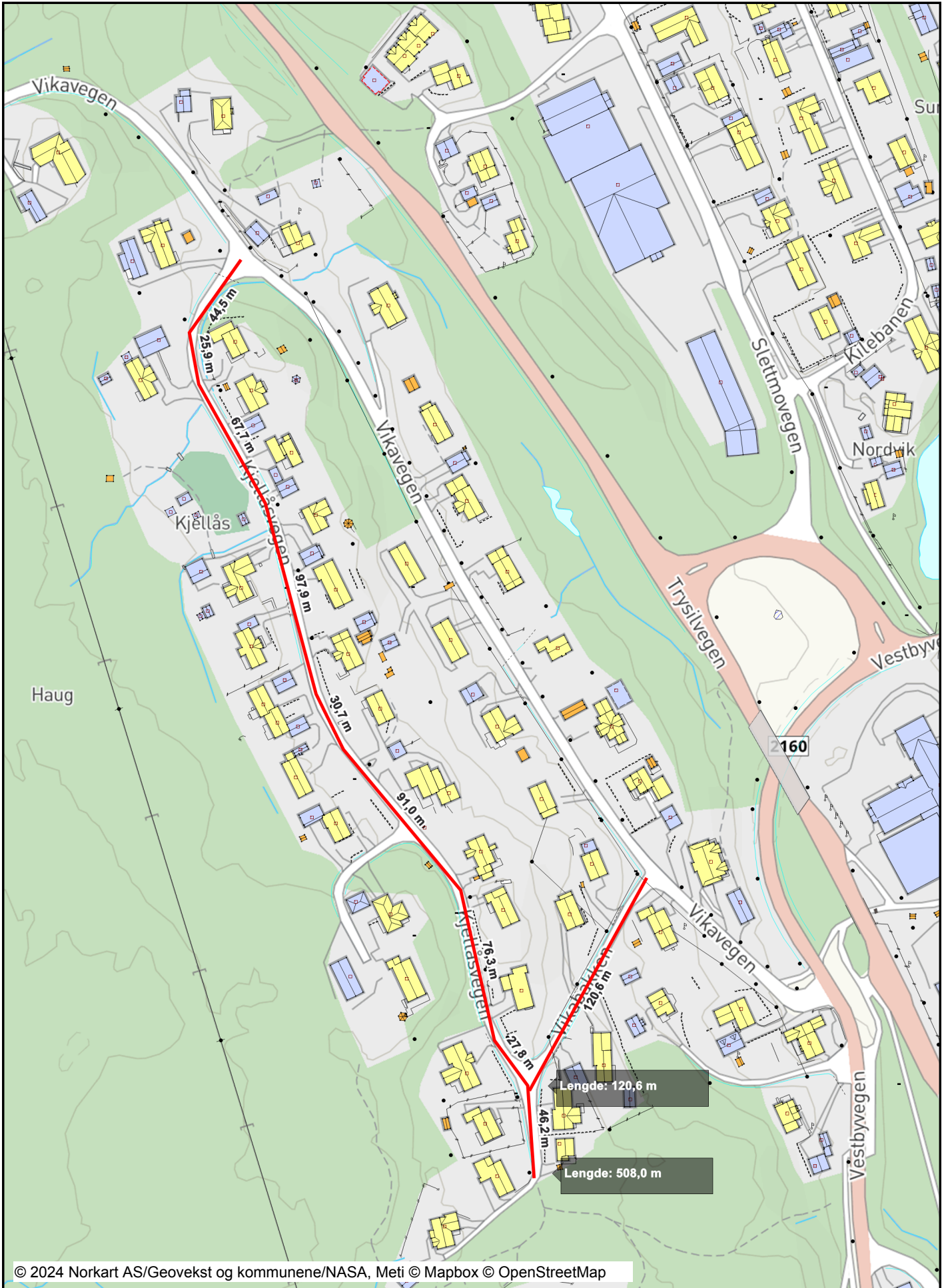


# Kart med lengde

Dato: 10.01.2024


Målestokk: 1:2500

Koordinatsystem: UTM 32N




## Tegnforklaring

### Matrikkel Tiltak (Avgjørelser i enkeltsaker)

 Andre Tiltak - flate

### Matrikkel Bygning

-  Bygning, Boligbygg
-  Bygning, Boligbygg
-  Bygning, Andre bygg
-  Bygning, Andre bygg
-  Bygning, Andre bygg
-  Bygning, Andre bygg
-  Bygning, Andre bygg
-  Bygning, Tatt i bruk (i matrikkelen)

 Bygning, uten Bygningspunkt

 Bygningsavgrensning av tiltak

### Ledningsnett


-  Fordelingsskap


 Trase

-  Mast

 Masteomriss

### Innsjøer og vassdrag

 Innsjø

 Innsjøkant


 Elv

 Elv/Bekk usikker

 Elv/Bekk

 Elvekant


 Kanal/Grøft

 Vegggrøft åpen


### Bygninger


 Bygningsdelelinje


 Grunnmur

 Taksprang Bunn


 Takriss

 Takoverbygg

 Takoverbygg kant

 Trapp inntil bygg, kant

 Veranda

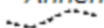
 Bygningslinje

 Taksprang


 Mønelinje


 Låvebru


### Annen naturinformasjon

 Hekk

### Bygningsmessige anlegg


 Annet gjerde


 Steingjerde

 Flaggstang

 Trapp

 Frittstående mur

 Lodrett forstøtningsmur

 Stikkrenne

 Bru