

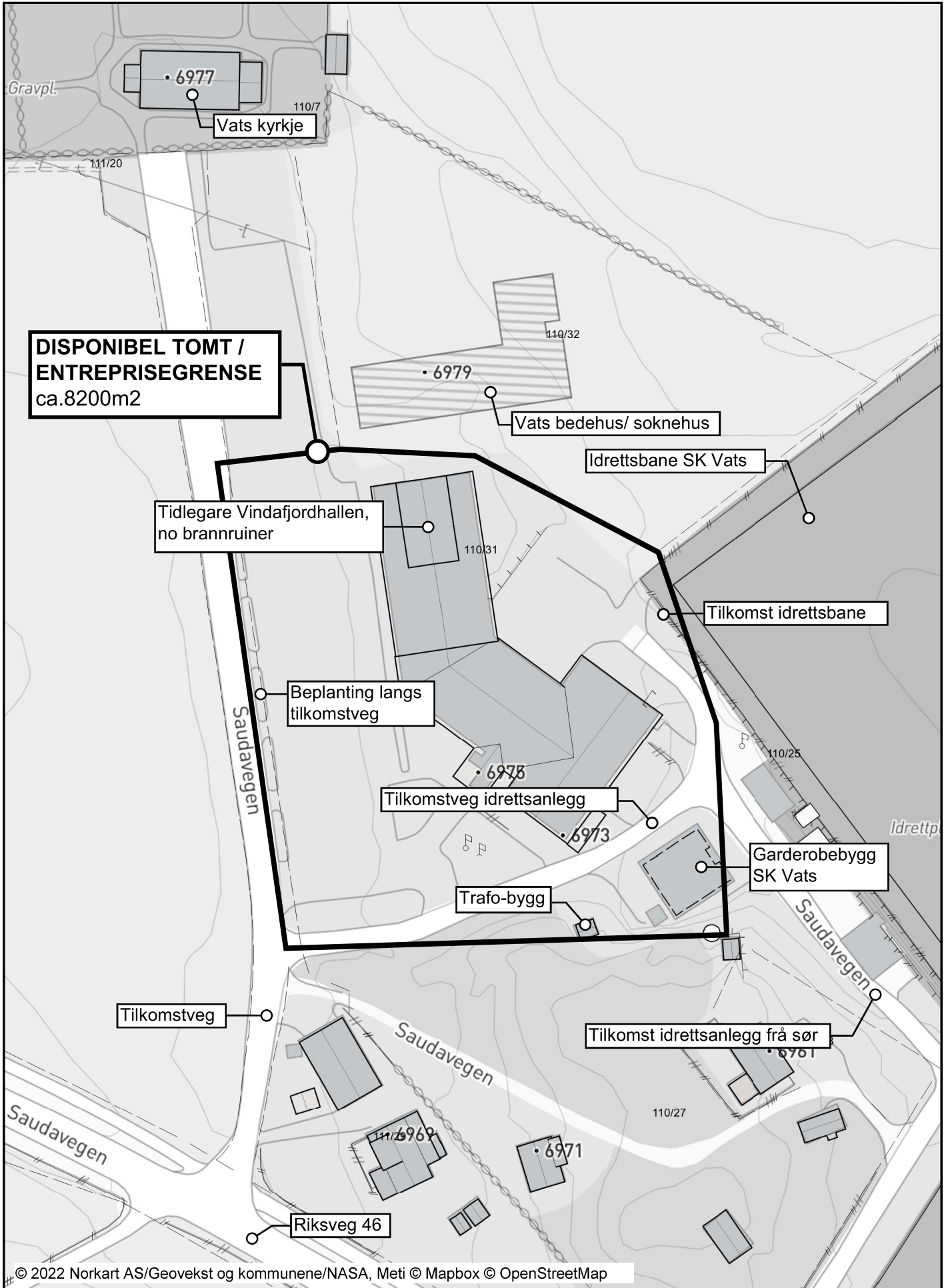


Disponibel tomt / entreprisegrense

Dato: 13.01.2023

Målestokk: 1:1000

Koordinatsystem: UTM 32N





Tegnforklaring


Reguleringsplan-Bygninger og anlegg (PBL2008 §12)

-  Bustader
-  Leikeplass


Reguleringsplan-Samferdselsanlegg og teknisk infra





-  Køyreveg
-  Annan veggrunn - tekniske anlegg

Reguleringsplan-Grøntstruktur (PBL2008 §12-5 NR.)

-  Friområde

Reguleringsplan - Felles for PBL 1985 og 2008



-  Regulerings- og utbyggingsplanområde

-  Planen si avgrensing
-  Formålsgrense
-  Regulert tomtegrense
-  Byggjegrans
- Abc Påskrift plantilbehør
















Bygninger

-  Taksprang Bunn
-  Bygning
-  Takkant
-  Bygningsdelelinje
-  Grunnmur
-  Takoverbygg
-  Takoverbygg kant
-  Trapp inntil bygg, kant
-  Veranda
-  Bygningslinje
-  Taksprang
-  Mønelinje
-  Låvebru


Eiendomsinformasjon

-  Eiendomsgrense
-  Eiendomsteig
- Abc Gårds- og bruksnummer

Bygningsmessige anlegg

-  Annet gjerde
-  Grunnriss/Hjelpelinje
-  Flaggstang
-  Frittstående trapp
-  Frittstående trapp kant
-  Idrettsanlegg
-  Frittstående mur
-  Lodrett forstøtningsmur
-  Skrå forstøtningsmur avgrensning
-  Steingjerde
-  Tank
-  Tank kant
-  Tribune kant
-  Bru
-  Bruavgrensning

Vegsituasjon

-  Stikkrenne