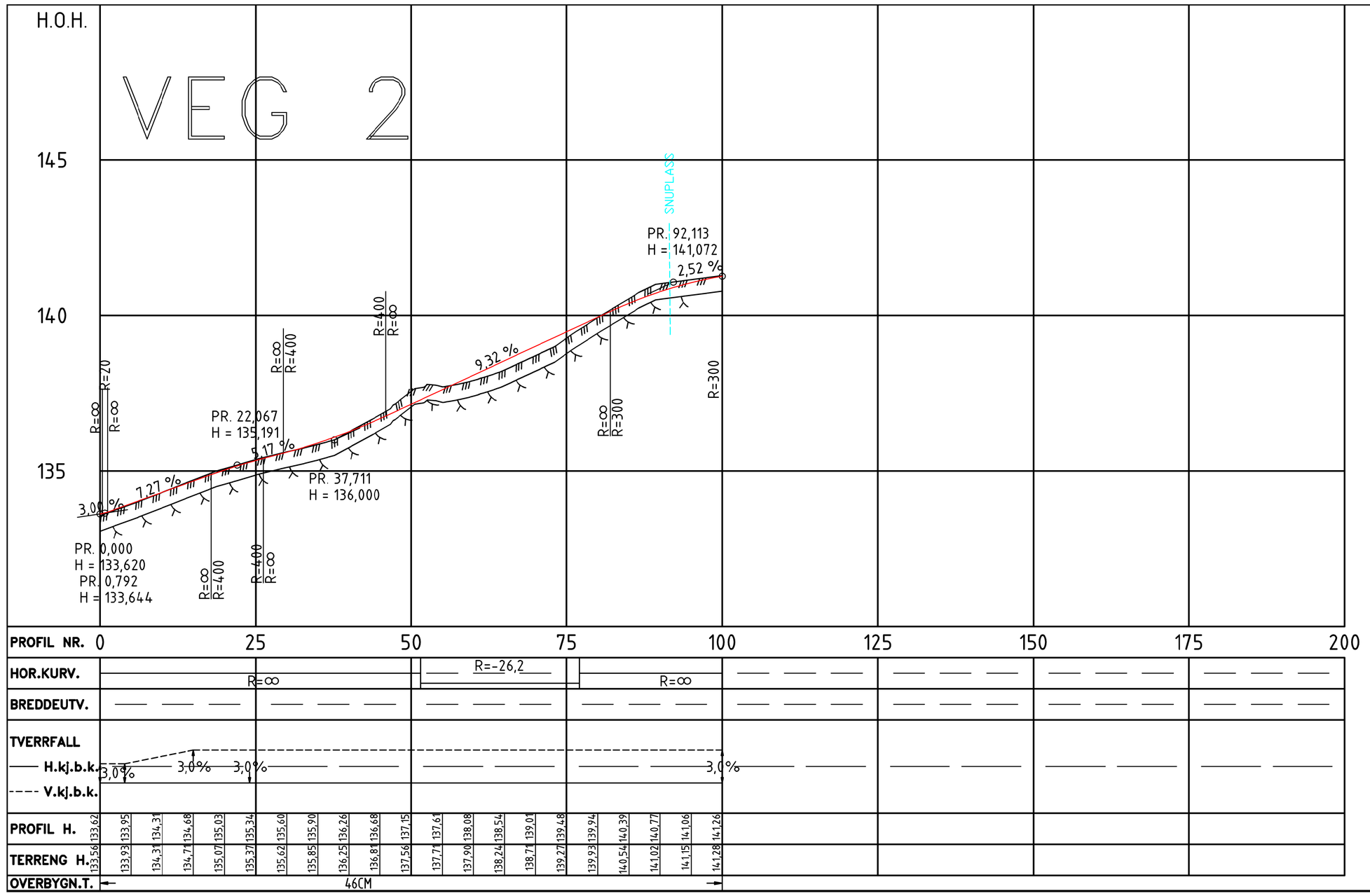

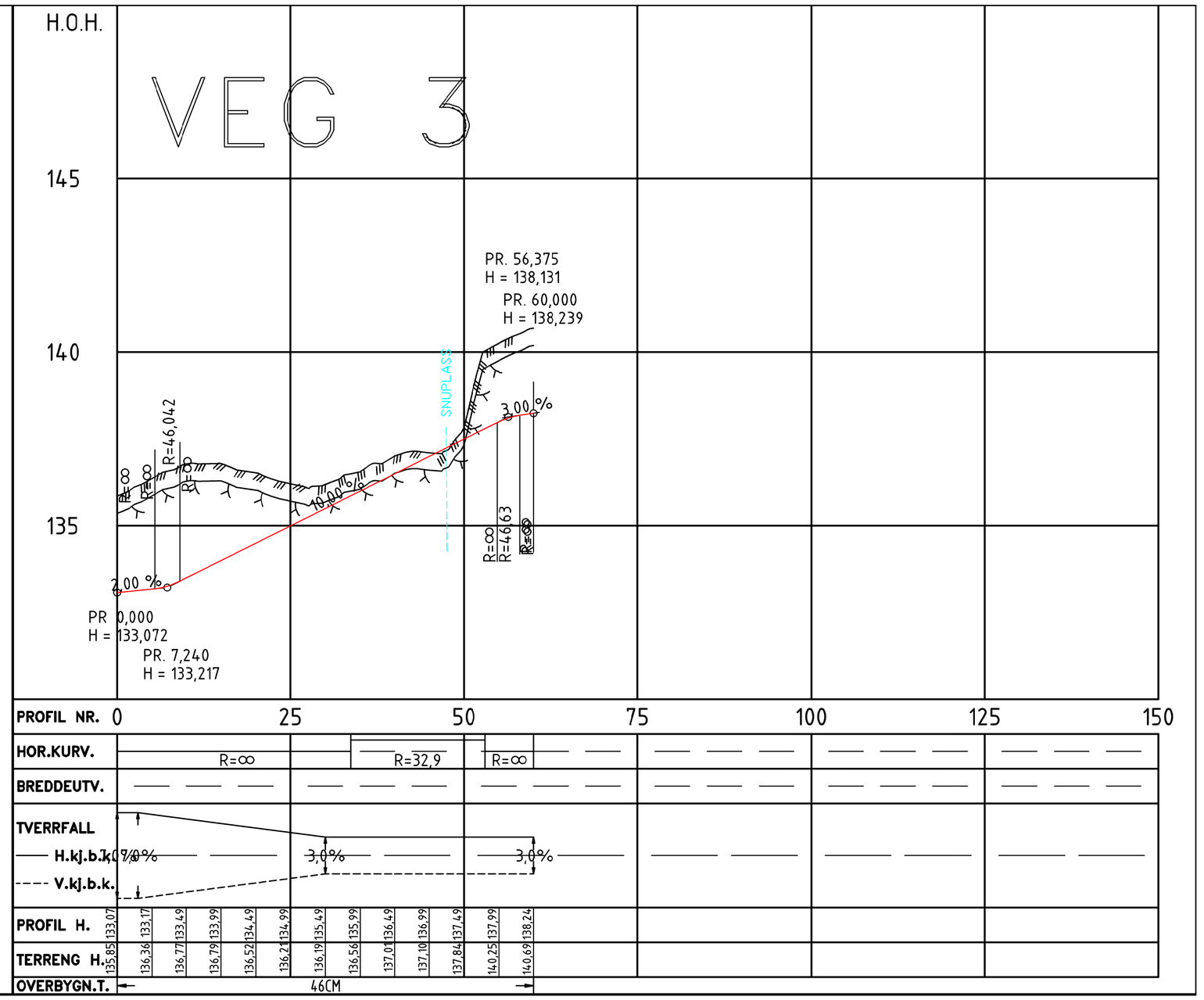

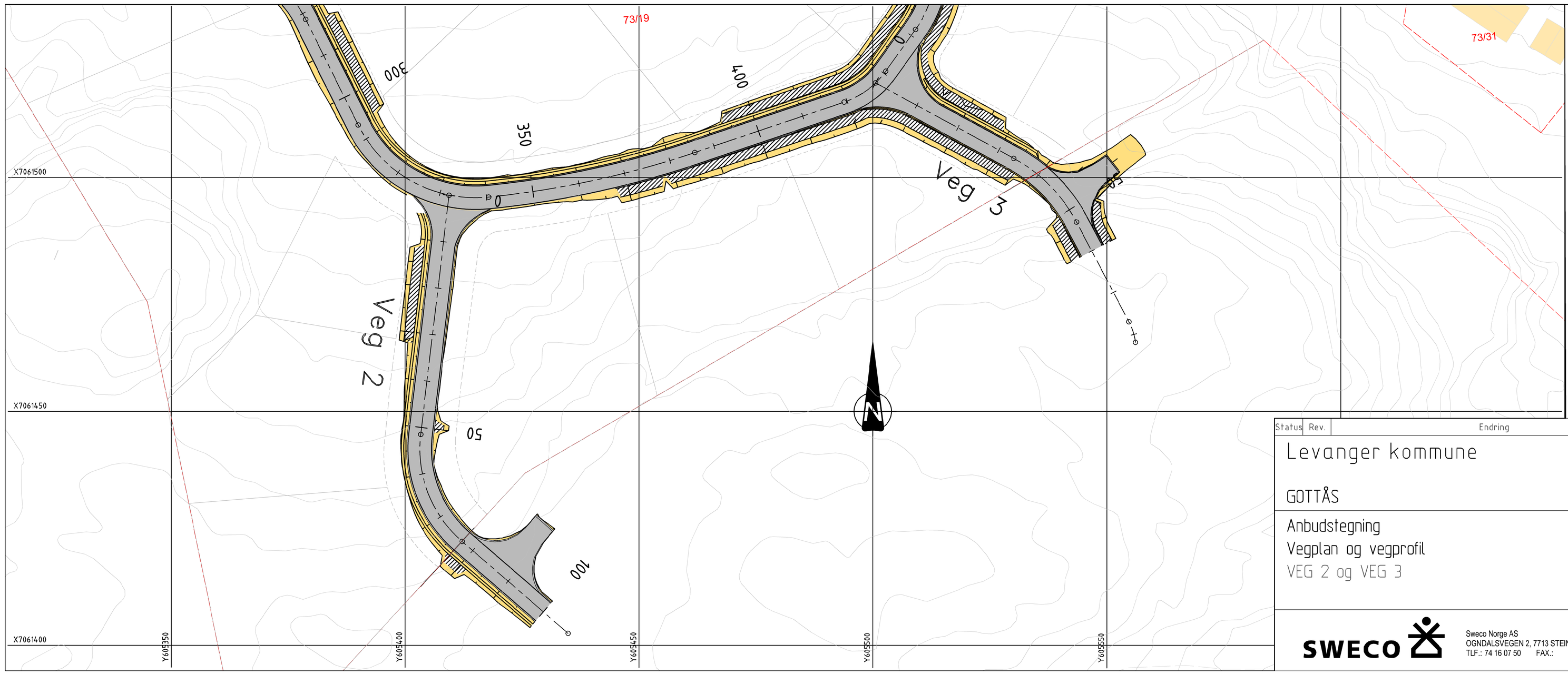

Tegnforklaring

- Kjørebane og skulder
- Fortau
- Skjæring og fylling
- Fjellskjæring
- Eiendomsgrense
- Kantstein, vis 18cm
- Kantstein, vis 13cm
- Kantstein, vis 2cm
- Tomtegrense (reguleringsplan)
- Byggegrense (reguleringsplan)
- Eksisterende gatelys

Merknader

Fjell er lagt inn i vegmodell med en dybde på 0,5 meter. Dette vil variere mer. Fjellskjæring på tegning er derfor omtrentlig.

Status	Rev.	Endring	Utført	Kontr.	Ansv.	Dato
			nothol	noroyk	nobajo	01.09.2022

Levanger kommune

GOTTÅS

Anbudstegning
Vegplan og vegprofil
VEG 2 og VEG 3

Målestokk: 1:500/100 (1:1000/200 (A3))
Format: A1
Oppdragsleder: Jørgen Barstad
Oppdragsnr.: 10220124-005

SWECO
Sweco Norge AS
OGNDALSVEGEN 2, 7713 STEINKJER
TLF.: 74 16 07 50 FAX.:

Disiplin:	Løpenummer:	Status	Rev:
Y	C004	B	