




X6937000
X6936800
X6936600
X6936400
X6936200
X6936000

Y351800
Y352000
Y352200
Y352400
Y352600
Y352800
Y353000

Tegningnummer: **L O -- 100** Revisjon: **O-01**

Tegnforklaring

Sjeté	
Fylling	
Mudringsområde	

O-01	Tegning opprettet	20.03.20	VN	AIS
Rev.	Revisjon gjelder		Uarb.	Kont.

Prosjekt: **Mudring Gjøsendt hamn** Gnr / Bnr:

Oppdragsgiver: **Giske kommune** Oppdragsleder: **asplan viak**

BYGGEPLAN

Dato	Oppdragsnr	Koordinatsystem	Hydrerferanse
21.02.2020	606432-59	UTM32	Sjøkartnål
Utarbeidet av	Kontrollert av	Godkjent av	Målestokk
VN	AIS	AIS	1:2000
			Format
			A1

Oversiktstegning
Mudringsområde, sjeté og fylling

Tegningnummer: **L O -- 100** Revisjon: **O-01**
Fig. Type: Elg. Lepper: