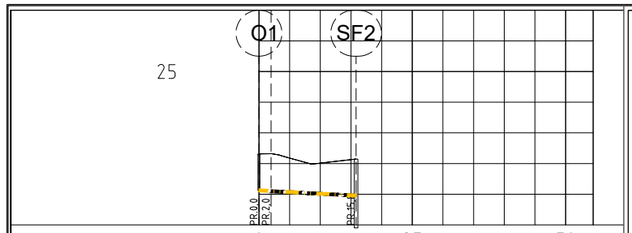

PROFIL NR.		0	25	50
Grunneier				
Markslag				
Grunnforhold				
TERRENG H./TOPP VEGDEKKE		22,31	22,18 / 22,01	22,13 / 22,13
Hor.vinkelpunktavstand i m		2,0	13,9	
Overvannsledning	Kumavstand i m		13,9	
	Fall i ‰		-10,0	
	Kote innv. bunn		21,10	20,95
	Type og dim		110PVC SN8	
Drensledning	Kumavstand i m	2,0	13,9	
	Fall i ‰	-10,5	-10,7	
	Kote innv. bunn	21,13 / 21,10		20,95
	Type og dim		110DV_D SN8	

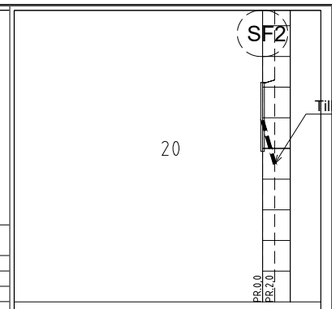

PROFIL NR.		0	4,5
Grunneier			
Markslag			
Grunnforhold			
TERRENG H./TOPP VEGDEKKE		22,15	22,23
Hor.vinkelpunktavstand i m			2,0
Overvannsledning	Kumavstand i m		2,0
	Fall i ‰		-71,5
	Kote innv. bunn		20,91 / 19,50
	Type og dim		160PVC SN8

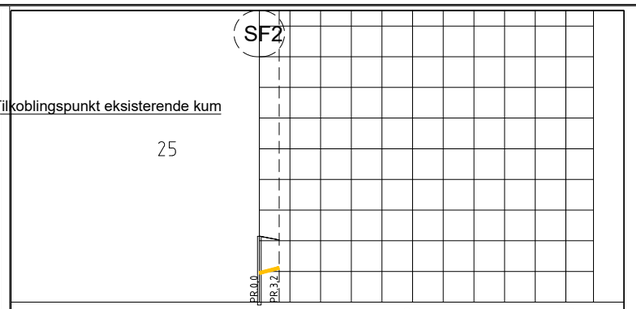

PROFIL NR.		0	25	50
Grunneier				
Markslag				
Grunnforhold				
TERRENG H./TOPP VEGDEKKE		22,15	22,03	
Hor.vinkelpunktavstand i m			3,2	
Drensledning	Kumavstand i m		3,2	
	Fall i ‰		51,0	
	Kote innv. bunn		20,95	21,11
	Type og dim		110DV_D SN8	

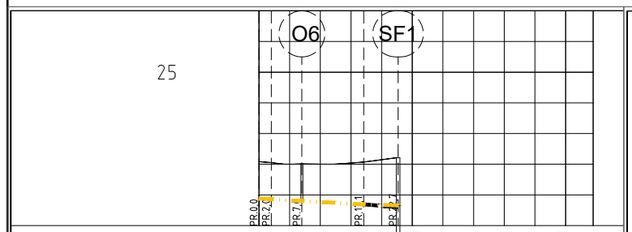

PROFIL NR.		0	25	50
Grunneier				
Markslag				
Grunnforhold				
TERRENG H./TOPP VEGDEKKE		22,08	22,00 / 22,00 / 22,04	22,15 / 22,22
Hor.vinkelpunktavstand i m		2,0	5,0 / 10,1	5,6
Overvannsledning	Kumavstand i m			5,6
	Fall i ‰			-15,5
	Kote innv. bunn			20,69 / 20,60
	Type og dim		110PVC SN8	
Drensledning	Kumavstand i m	2,0	5,0 / 10,1	5,6
	Fall i ‰	-13,6	-11,3 / -10,9	-6,3
	Kote innv. bunn	20,88 / 20,86	20,80	20,69 / 20,66
	Type og dim		110DV_D SN8	

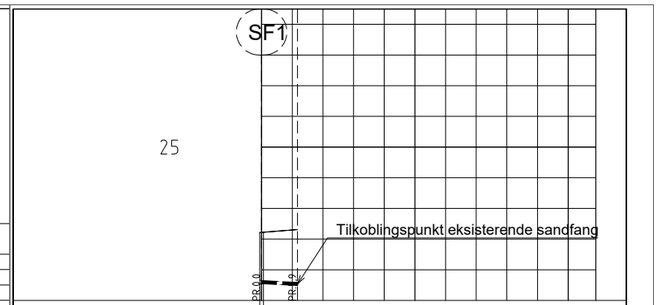

PROFIL NR.		0	25	50
Grunneier				
Markslag				
Grunnforhold				
TERRENG H./TOPP VEGDEKKE		22,22	22,30 / 22,31	
Hor.vinkelpunktavstand i m			5,9	
Overvannsledning	Kumavstand i m		5,9	
	Fall i ‰		-10,1	
	Kote innv. bunn		20,60 / 20,54	
	Type og dim		160PVC SN8	

TEGNFORKLARING

	Eksisterende	Prosjektert
Vannledning		
Spillvannsledning		
Overvannsledning		
Drensledning		
Kum		
Punkt for forgraving		
Område fra forprosjekt fase A		

Antatt kabel plassering:

høyspent	
lavspent	

MERKNADER

Høydesystem: NN2000
Koordinatsystem: EUREF89 UTM32

Tegningsnummer	Revisjon
GH006	F02

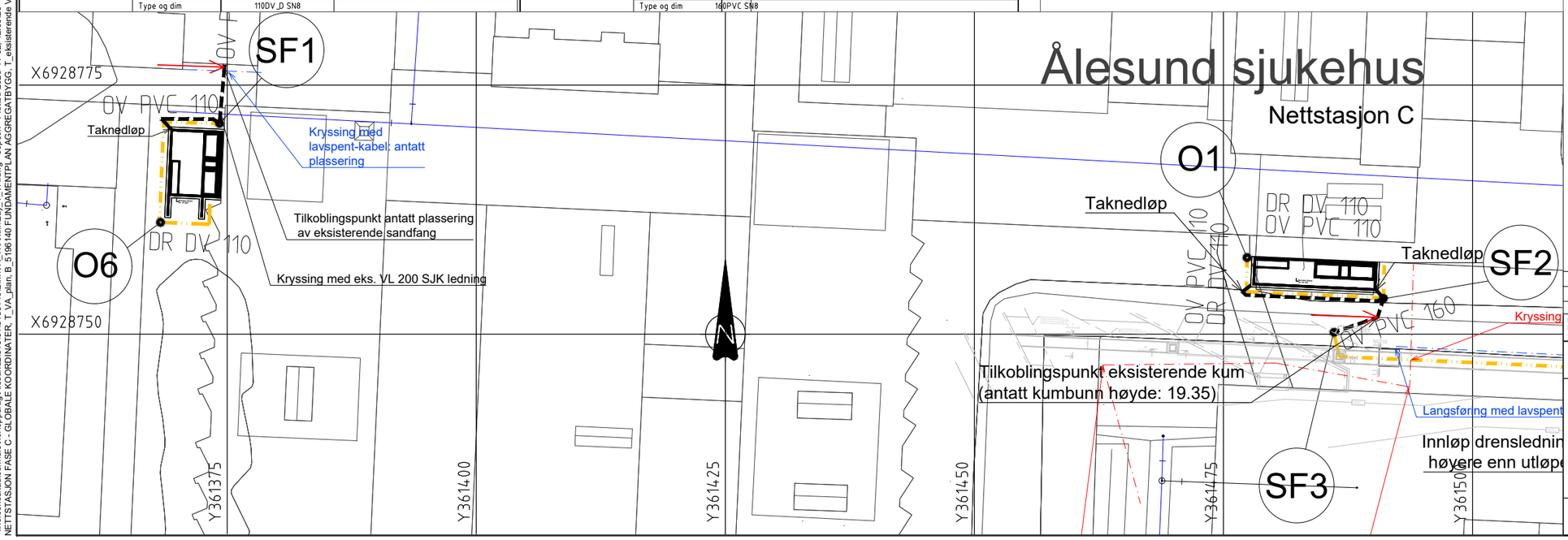

Rev.	Dato	Beskrivelse	Utarbeidet	Fagkontroll	Godkjent
F02	2020-11-02	For anskaffelse	SopSch	OlEid	RoFur
D01	2020-10-21	For godkjennelse hos oppdragsgiver	SopSch	OlEid	RoFur

Dette dokumentet er utarbeidet av Norconsult AS som del av det oppdraget som fremgår nedenfor. Opphavsretten tilhører Norconsult AS. Dokumentet må bare benyttes til det formål som oppdragsavtalen beskriver, og må ikke kopieres eller gjøres tilgjengelig på annen måte eller i større utstrekning enn formålet tilsier.

Helse Møre og Romsdal

Målestokk (gjelder A1): 1:250/1:500

Ålesund sjukehus - Strømforsyning
Nettstasjoner Fase B og Fase C

VA - Drenering
Plan og profil

Norconsult

Oppdragsnummer	Tegningsnummer	Revisjon
5196140	GH006	F02

"\\norconsulted.com\dfs\norlopprdag\Alesund\25196151196140\BIM\VA_TI\Arkitt\Law_T_VA.dwg , sopsch , Plottet: 2020-11-02, 12:39:29 , LAYOUT = GH006 - XREF = PLAN KULVERT STRØMSKINNER - DEL 1, PLAN KULVERT STRØMSKINNER - DEL 2, T_VA, FUNDAMENTPLAN NETTSTASJON FASE B - GLOBALE KOORDINATER, FUNDAMENTPLAN NETTSTASJON FASE C - GLOBALE KOORDINATER, T_VA_plan, B_5196140 FUNDAMENTPLAN AGGREGATBYGG, T_eksisterende VA, T_kartgrunnlag_1931_UTM32_NN00"