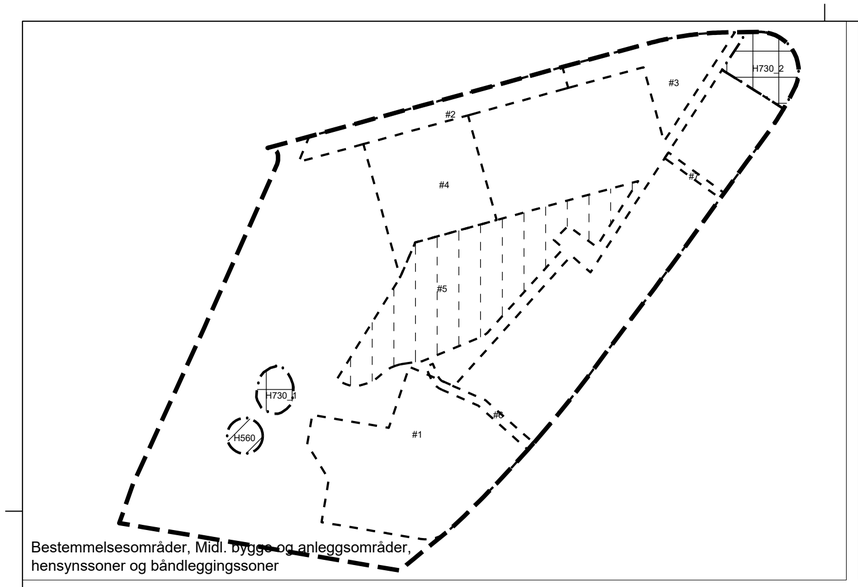

Bestemmelsesområder, Midl. bygge- og anleggsområder, hensynssoner og båndleggingssoner

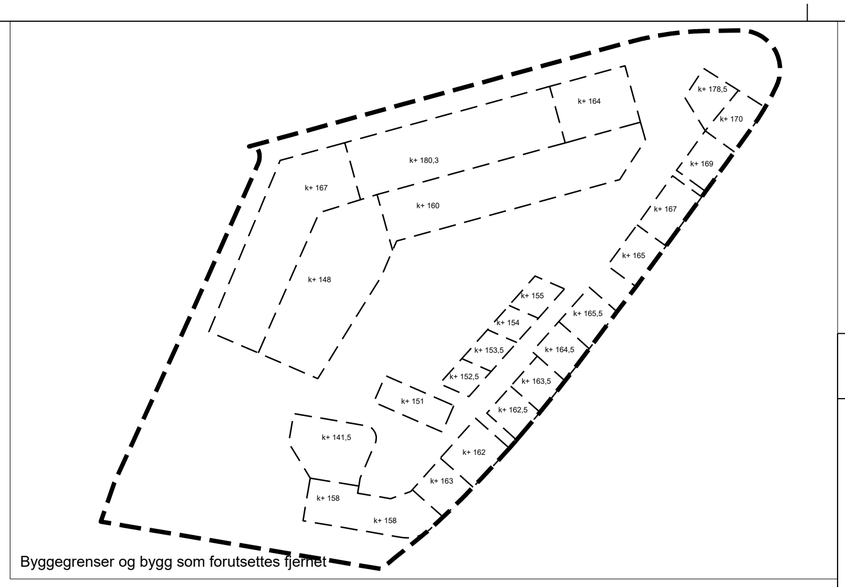

Byggegrenser og bygg som forutsettes fjernet

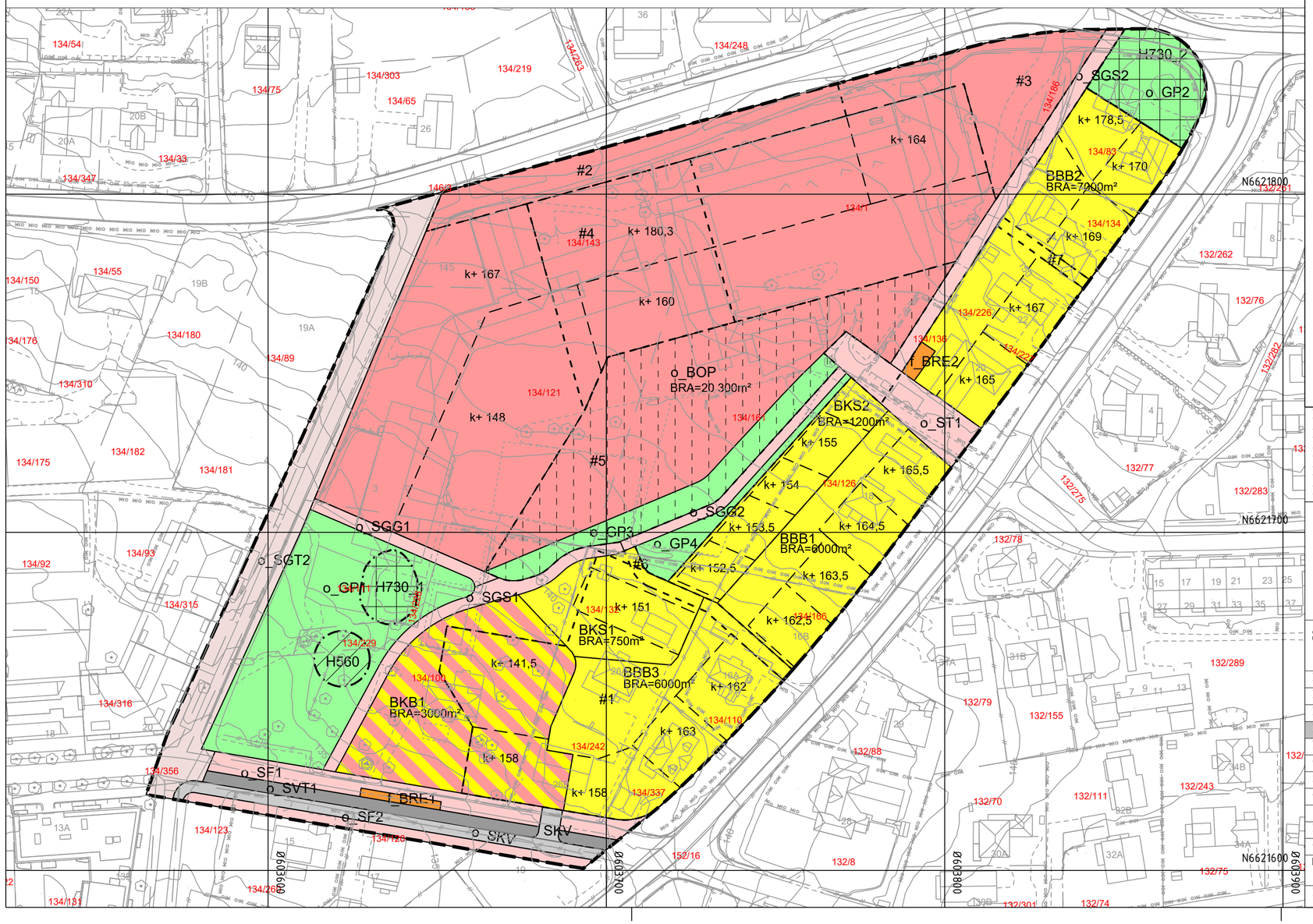

Tegnforklaring

Reguleringsplan PBL 2008

§12-5. Nr. 1 - Bebyggelse og anlegg

- BKS – Boligbebyggelse-konsentrert småhusbebyggelse
- BBB – Boligbebyggelse-blokkbebyggelse
- BOP – Offentlig eller privat tjenesteyting
- BRE – Renovasjonsanlegg
- BKB – Bolig/tjenesteyting

§12-5. Nr. 2 - Samferdselsanlegg og teknisk infrastruktur

- SKV – Kjøreveg
- SF – Fortau
- ST – Torg
- SGT – Gatetun
- SGS – Gang-/sykkelveg
- SGG – Gangveg/gangareal/gågate
- SVT – Annen veggrunn - tekniske anlegg

§12-5. Nr. 3 - Grønnstruktur

- GP – Park

§12-6 - Hensynssoner

- H560 – Bevaring naturmiljø
- H730 – Båndlegging etter lov om kulturminner

§12-7 - Bestemmelseområder

- Utforming
- Midlertidig bygge- og anleggsområde

Linjesymbol

- RpGrense
- RpFormålGrense
- PblMidlByggAnleggGrense
- RpBestemmelseGrense
- Byggegrense
- RpAngittHensynGrense
- RpBåndleggingGrense

Kartopplysninger

Kilde for basiskart:	FKB, Ski kommune	Ekvidistanse:	1m
Dato for basiskart:	30.08.2018	Kartmålestokk:	1:1000 m
Koordinatsystem:	ETRS89.UTM-32N		
Høydegrunnlag:	NN2000		

0 25.0 50m

N

Nordre Follo kommune

Detaljregulering

Skolekvartalet

Med tilhørende reguleringsbestemmelser

Arealplan-ID: 3020_Forslag

Forslagsstiller: XXX

SAKSBEHANDLING ETTER PLAN- OG BYGNINGSLOVEN			SAKS-NR	DATO	SIGN
Dato XXX	Revisjon XXX				
Dato XXX	Revisjon XXX				
Dato XXX	Revisjon XXX				
Kommunestyret sitt vedtak					
Ny 2. gang behandling					
Offentlig ettersyn fra ..... til					
2. gangs behandling					
Offentlig ettersyn fra ..... til					
1. gangs behandling					
Kunngjøring av oppstart av planarbeid					
Oppstartsmøte...					

PLANEN ER UTARBEIDET AV: LINK ARKITEKTUR — PLANKONSULENT — TEGNNR. — DATO — SIGN.

Det bekreftes at planen er i samsvar med kommunestyrets vedtak av — Bekreft Dato — PLANSJEFNAVN — Dato — Plansjef