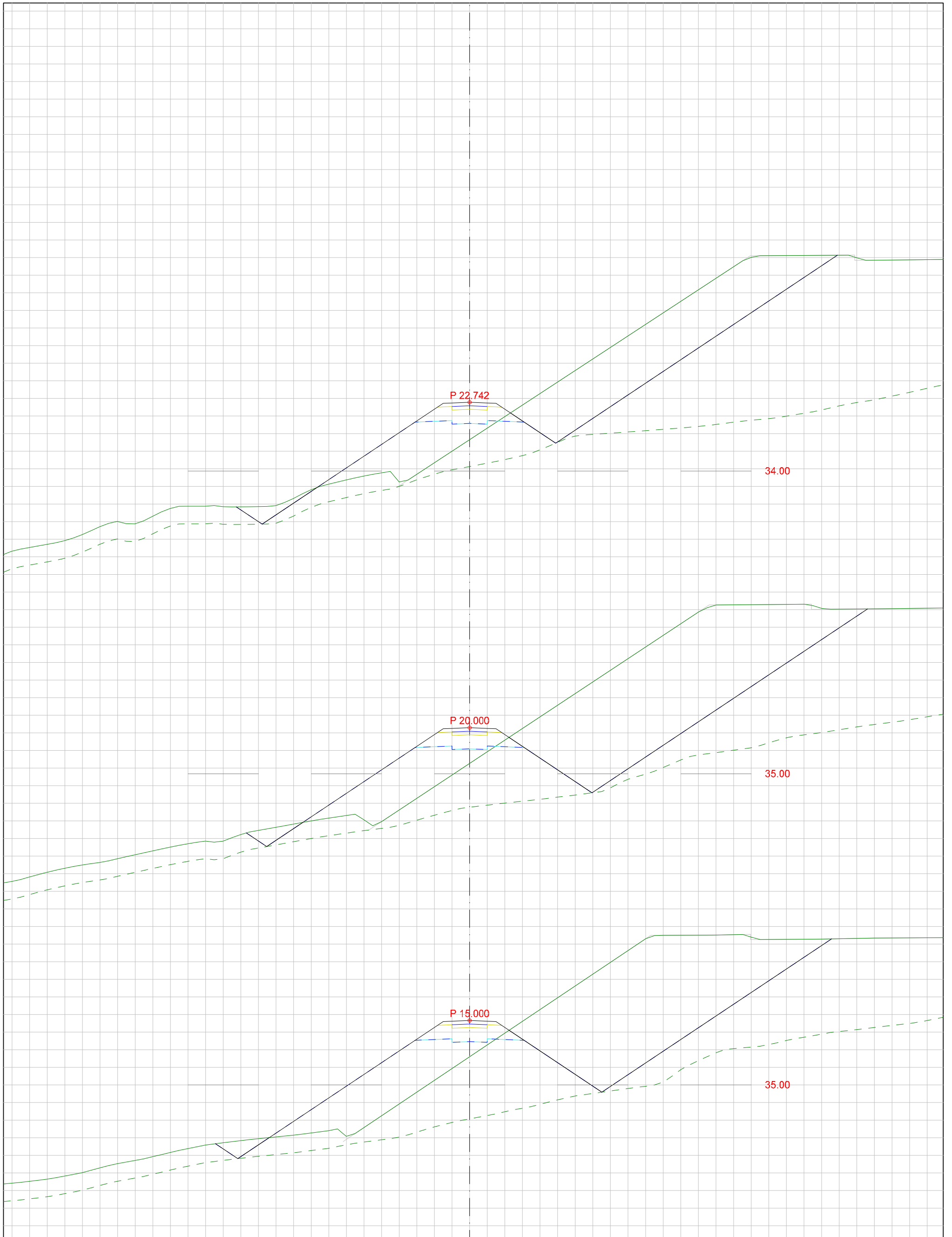
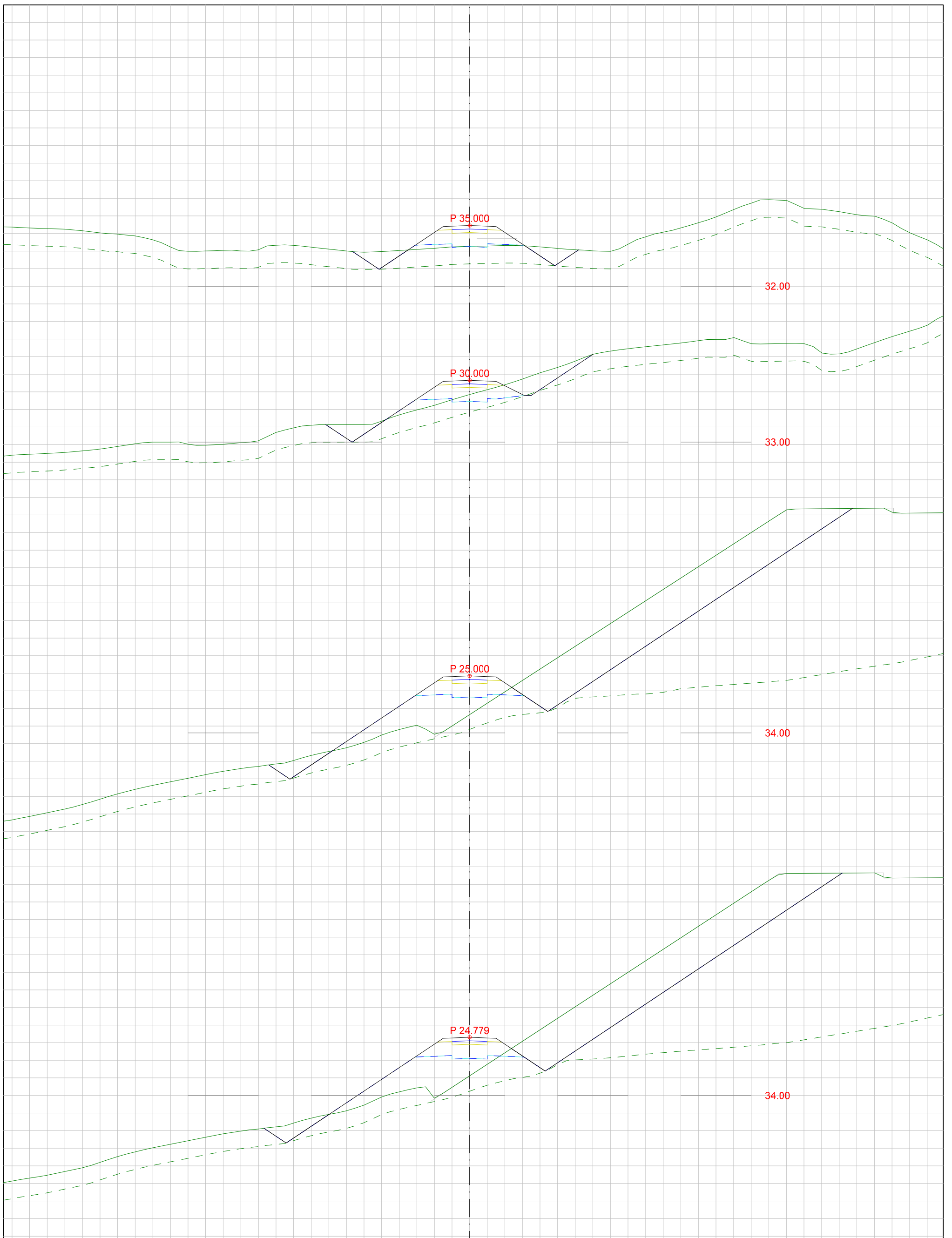


DATA/KARTGRUNNLAG:			OPPDRAGSGIVER: KRINGSTAD BOLIGFELT Utbygging		TVERRPROFILER - VEG PROSJEKT: TVERRPROFIL Turvei 17		
DATO:	MÅLES.:	KONSTR.:	TEGN.NR.:		Den grønne terrenmlinjen viser også fyllingen fra Vei F1.		
17.08.2018	1:100		325		VEG NR.	SIDE	1



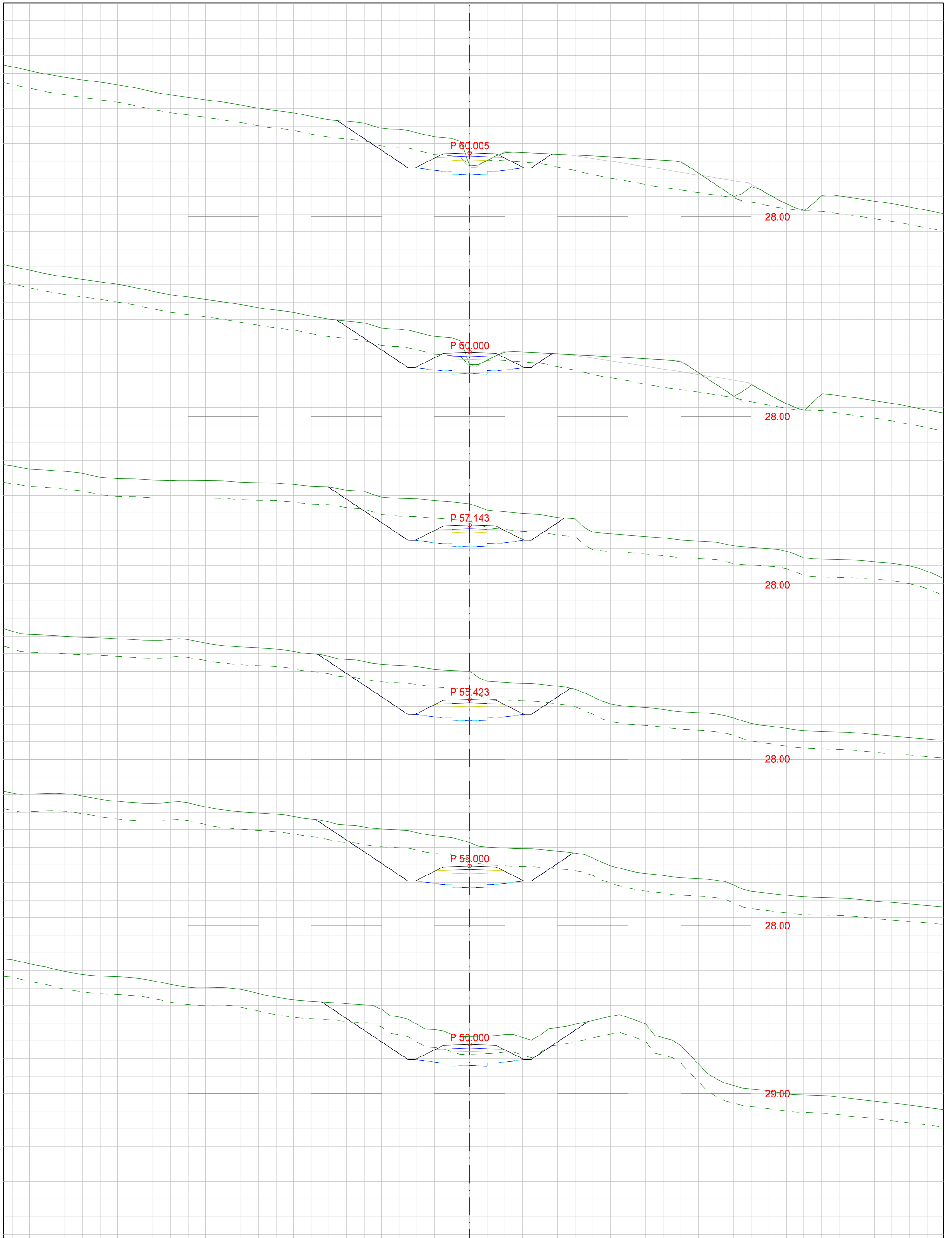
DATA/KARTGRUNNLAG:			OPPDRAGSGIVER: KRINGSTAD BOLIGFELT Utbygging		TVERRPROFILER - VEG PROSJEKT: TVERRPROFIL Turvei 17		
DATO:	MÅLES.:	KONSTR.:			TEGN.NR.:	Den grønne terrenklinjen viser også fyllingen fra Vei F1.	
17.08.2018	1:100				325	VEG NR.	SIDE 2



DATA/KARTGRUNNLAG:			OPPDRAGSGIVER: KRINGSTAD BOLIGFELT Utbygging		TVERRPROFILER - VEG PROSJEKT: TVERRPROFIL Turvei 17		
DATO:	MÅLES.:	KONSTR.:			TEGN.NR.:	Den grønne terrenklinjen viser også fyllingen fra Vei F1.	
17.08.2018	1:100				325	VEG NR.	SIDE 3



DATA/KARTGRUNNLAG:			OPPDRAGSGIVER: KRINGSTAD BOLIGFELT Utbygging		TVERRPROFILER - VEG PROSJEKT: TVERRPROFIL Turvei 17		
DATO:	MÅLES.:	KONSTR.:			TEGN.NR.:	Den grønne terrenklinjen viser også fyllingen fra Vei F1.	
17.08.2018	1:100				325	VEG NR.	SIDE 4



DATA/KARTGRUNNLAG:			OPPDRAGSGIVER: KRINGSTAD BOLIGFELT Utbygging		TVERRPROFILER - VEG PROSJEKT: TVERRPROFIL Turvei 17		
DATO:	MÅLES.:	KONSTR.:			TEGN.NR.:	Den grønne terrenklinjen viser også fyllingen fra Vei F1.	
17.08.2018	1:100				325	VEG NR.	SIDE
							5