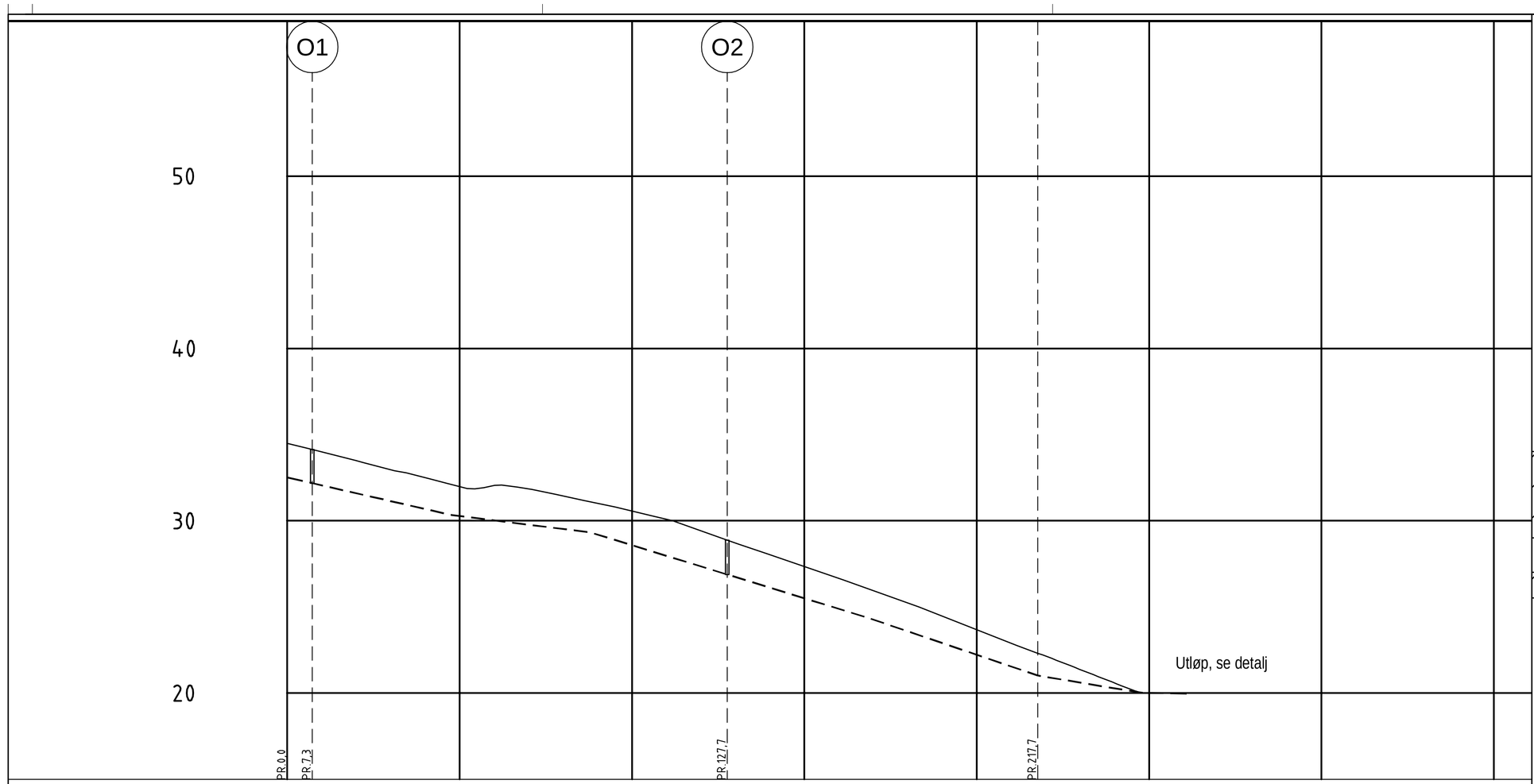

PROFIL NR.		0	50	100	150	200	250	300	350
Grunneier									
Markslag									
Grunnforhold									
TERRENG H./TOPP VEGDEKKE		34,50 / 33,99 / 33,48 / 32,96 / 32,50 / 31,98 / 32,05 / 31,86 / 31,44 / 31,01 / 30,57 / 30,08 / 29,41 / 28,70 / 28,03 / 27,34 / 26,65 / 25,94 / 25,23 / 24,47 / 23,68 / 22,89 / 22,14 / 21,37 / 20,58 / 20,00 / 19,88 / 19,88							
Hor.vinkelpunktavstand i m		7,3	120,4			90,1		43,0	
Overvannsledning	Kumavstand i m	7,3	120,4			90,1		43,0	
	Fall i ‰	-45,8	-45,8	-25,0	-61,6	-61,6	-68,1	-33,2	-3,3
	Kote innv. bunn	32,51 / 32,18	30,33	29,32	26,88	24,35		21,01	20,02 / 19,97
	Type og dim	200PVC SN8							

Detalj, utløp spyleledning
Målestokk 1:20

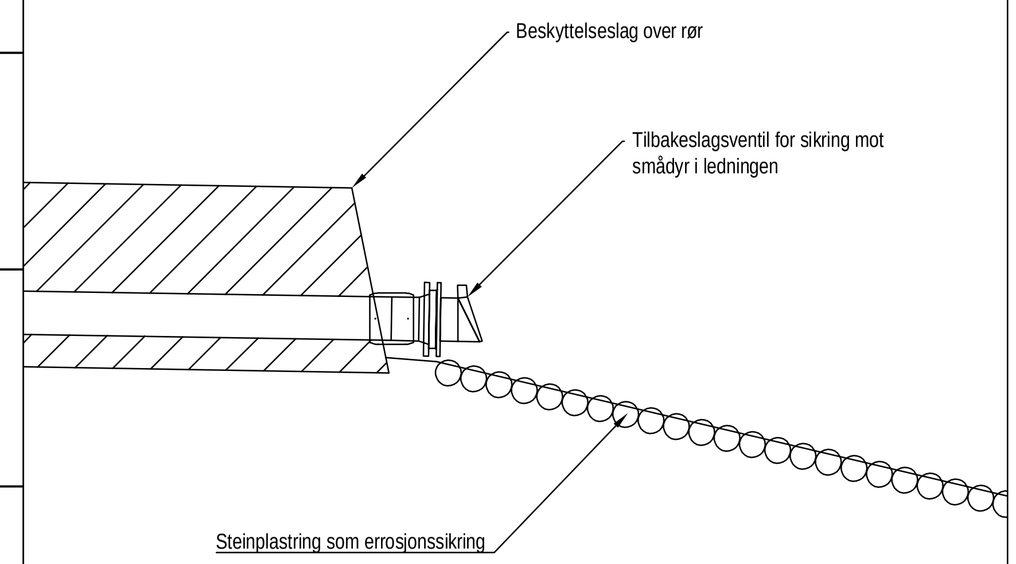

MERKNADER:
Avløpsledningens beliggenhet er ikke nøyaktig inntegnet. Nøyaktig plassering skal gjøres av entreprenør og byggherre på stedet.

HENVISNING:

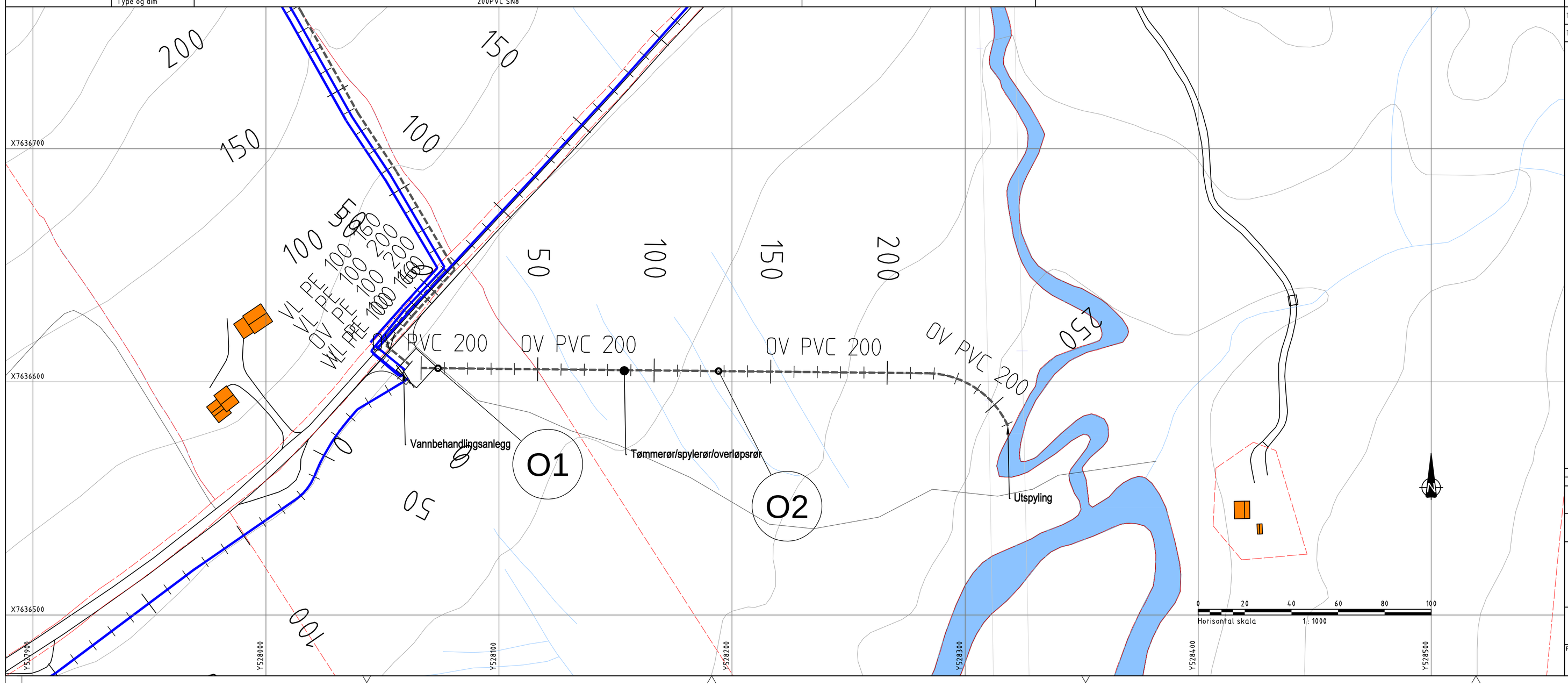

Tegningstittel: **Plan og profil spyleledning**
Tegningsstatus: Anbudstegning
Dokumentnummer: 57175001-W-216

TEGNFORKLARING:

	Prosjektert	Eksisterende
Vannledning	VL	VL
Overvann	OV	OV
Ledning/Kum utgår el. fjernes		
Kum		
Kumnummer	K1	
Inntak		
Utslipp		
Reduksjonskum	RK	
Luftekum	LK	
Vannkum	VK	
Overvannskum	O	
Eiendomsgrense		

Rev.	Endring	Utf.	Kontr.	Dato
B	Anbudstegning	NOJOFA	NORSKO	12.04.2019

Oppdragsgiver: Andøy kommune
Utført av: NOJOFA
Kontr. av: NORSKO
Dato: 12.04.2019
Ansvarlig: NODAAU
Tittel: Hinnøya vannforsyning
Spyleledning/tømmeledning/overløpsledning
Detalj utløp
Målestokk: 1:2000/400
Format: A1
Sweco prosjektnr.: 57175001
Sweco prosjektleder: Rune Skog
Tegningsstatus: Anbudstegning

SWECO

Fagdisiplin	Tegningsnummer	Status	Rev.
W	216	B	00

P:\281\57175001_HINNØYA VANNFORSYNING - ANDØY KOMMUNE\09 TEGNINGER\03 LAYOUT
tirsdag 11. juni 2019