



# Vedlegg 3

## Utbyggingsområde ØST

SONE 1,2, 3 OG 4

## Innhold

1 Utbyggingsområde ØST .....	1
1.1 Om dokumentet .....	1
1.2 Områdebeskrivelse .....	2
2 Sone 1, Svartaksla til Jarfjord og Tamasjokvannet .....	2
2.1 Sonebeskrivelse .....	2
2.2 Kart .....	3
2.2.1 Svartaksla til Jarfjord og Tamasjok syd .....	3
3 Sone 2, Ropelv bygd og Tamasjok til Lanabukt .....	3
3.1 Sonebeskrivelse .....	3
3.2 Kart .....	4
3.2.1 Ropelv bygd .....	4
3.2.2 Tamasjok til Lanabukt .....	5
4 Sone 3, Ropelv til Renøysund .....	6
4.2.1 Ropelv til Renøysund .....	6
5 Sone 4, Vintervollen til Grense Jakobselv .....	7
5.1 Sonebeskrivelse .....	7
5.2 Kart .....	7
5.2.1 Vintervollen til Grense Jakobselv .....	7
6 Støtte .....	7

## 1 Utbyggingsområde ØST

### 1.1 Om dokumentet

Dette dokumentet beskriver utbyggingsområde ØST. Med sone 1-4, Svartaksla til Jarfjord og Tamasjokvannet sydende, Ropelv bygd og Tamasjok til Lanabukt, Ropelv til Renøysund og Vintervollen til Grense Jakobselv. Dokumentet beskriver antall husstander og næringsaktører i områdene og inneholder kart og forenklet oversikt over områder og stedsnavn.

Beregnet støtte for utbyggingsområdet er angitt til sist i dokumentet.

Kartene er utarbeidet som en veiledning for å illustrere områdene som skal utbygges. Markerte områder viser hvor det finnes husstander, næringsaktører, offentlige bygg og anlegg samt noen fritidseiendommer.

Husstander, næringsaktører, offentlige bygg og anlegg innenfor skravert område skal ha mulighet for tilknytning til NGA nettverket, men kartene angir for øvrig ingen absolutte grenser for utbyggingen.

Interaktive kart finnes på følgende nettstedsadresse i 1 år fra publiseringsdato. Lilla områder indikerer områder med eksisterende tilbud om NGA nettverk, røde områder indikerer områder uten NGA nettverk som ønskes utbygd:

- Dekningskart med soneinndeling:  
<https://kommunekart.com/?urlid=1481f0fa29034c86ac1ab8efc69edf6c>
- Dekningskart uten soneinndeling:  
<https://kommunekart.com/?urlid=af868d50aeb14d1d99e0f6c4316494d3>

Lenkene er gyldige i 1 år fra 4.3.2019.

## 1.2 Områdebeskrivelse

Utbyggingsområde ØST strekker fra østsiden av Pasvikelva ved Elvenes til Ropelv/Renøysund og Jarfjord/Lanabukt, samt et lite område av Skafferhullet, og opsjon sone 4 Vintervollen til Grense Jakobselv.

Området følger hovedsakelig Europaveg 105 med avstikkere til kommunale og fylkeskommunale veger.

## 2 Sone 1, Svartaksla til Jarfjord og Tamasjokvannet

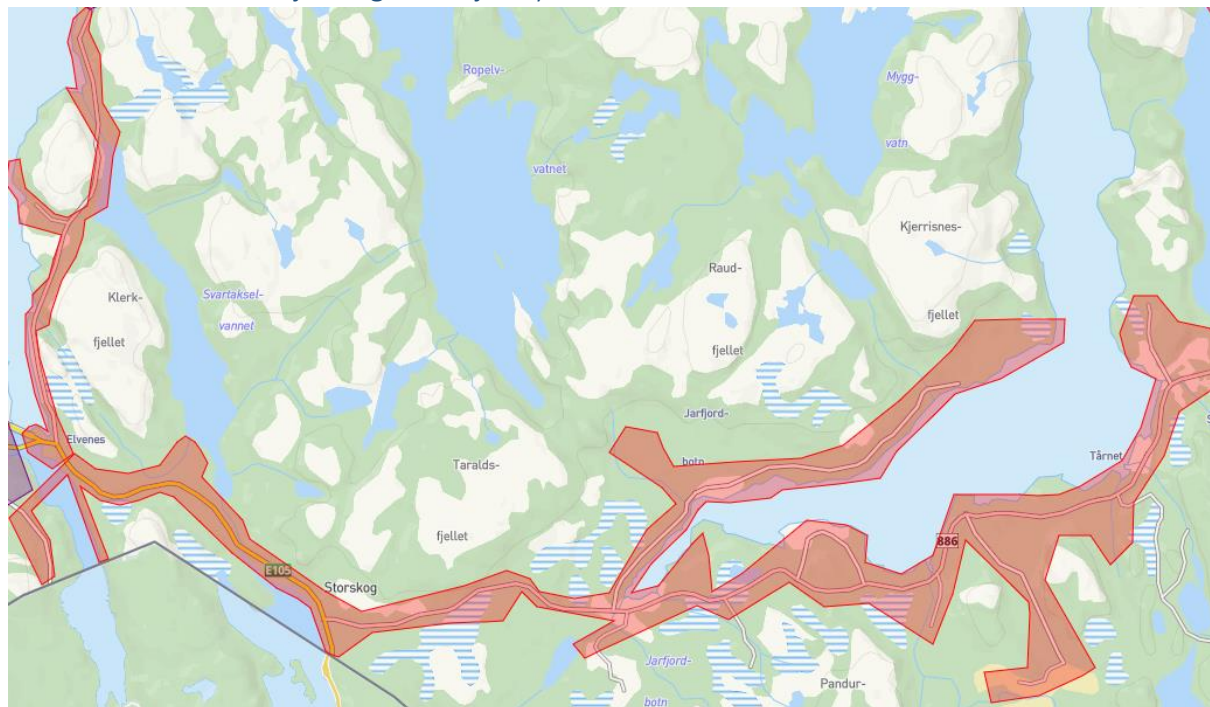
### 2.1 Sonebeskrivelse

Sone 1 strekker seg fra Svartaksla til Jarfjord og Tamasjokvannets sydende, samt et lite område av Skafferhullet. I sone 1 er det omlag 150 husstander, over strekninger på ca. 44km langs veiaksene.

- Skafferhullet.  
Det er 2 husstander i området.
- Svartaksla – Elvenes.  
På strekningen fra Svartaksla og 4km sydover langs FV354 til Kongsgammedalen er det omlag 15 husstander. Det er noen fritidsboliger på strekningen. Fra Kongsgammedalen til vegkryss E105, ca. 1,5km, er det ingen bebyggelse.
- Elvenes øst – Storskog.  
Fra østsiden av Elvenesbrua langs E105 ca. 6km sammenlagt til Storskog er det ca. 30 husstander og noen virksomheter og fritidsboliger.
- Storskog – Jarfjord øst / Tamasjokvannets sydende.  
Fra Storskog til Tamasjokvannets sydende langs FV 886 er det ca. 13km. I tillegg kommer stikkveger til Pandurnes, Lille Karpdalen, Storbukt og Tårnet, sammenlagt ca. 10km. Det er ca. 75 husstander, noen virksomheter og mange fritidsboliger i området.
- Jarfjordbotn – Kjerrisnes.  
Fra Jarfjordbotn til Kjerrisnes går det ca. 7km kommunal og privat veg på vestsiden av Jarfjorden. Det er ca. 30 husstander, noen virksomheter og mange fritidsboliger i området.

## 2.2 Kart

### 2.2.1 Svartaksla til Jarfjord og Tamasjok syd



## 3 Sone 2, Ropelv bygd og Tamasjok til Lanabukt

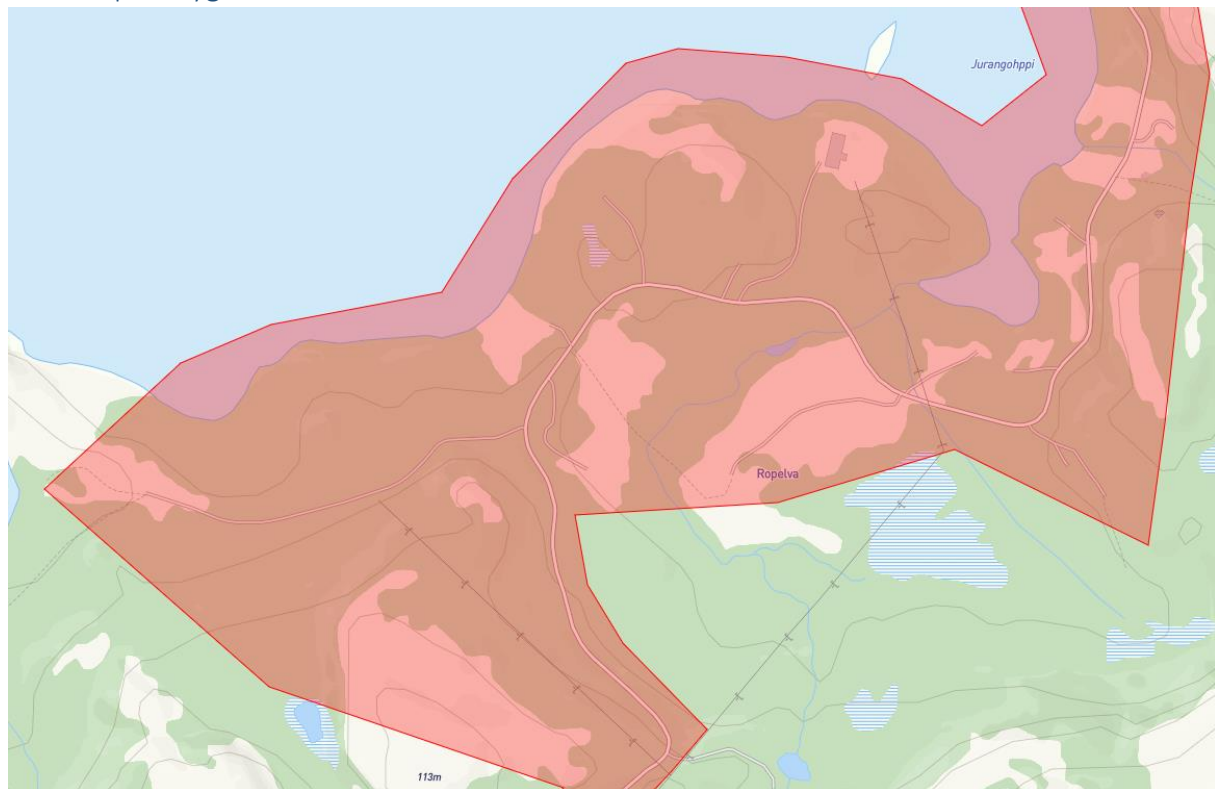
### 3.1 Sonebeskrivelse

Sone 2 omfatter bygdene Ropelv og området fra Tamasjok til Lanabukt. I sone 2 er det omlag 25 husstander, over strekninger på ca. 16km langs veiaksene.

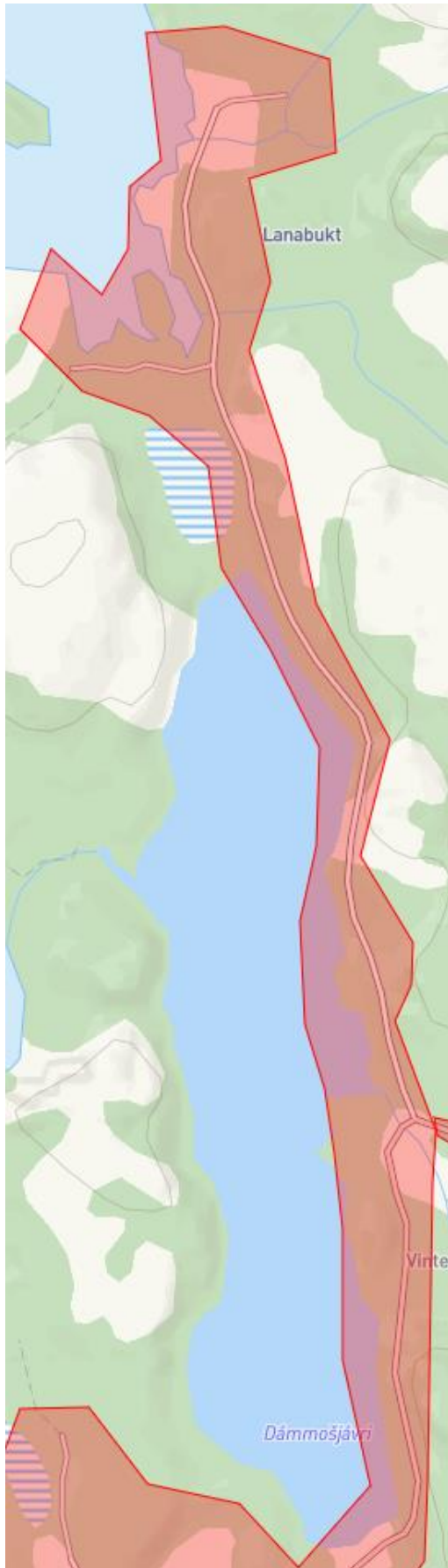
- Ropelv bygd.  
Det er om lag 10 husstander i Ropelv, et par virksomheter og flere fritidseiendommer ca. 3km langs kommunal og private veger. På strekningen Jakobsnes – Ropelv ca. 4km langs kommunal veg er det ingen husstander, kun fritidseiendommer.
- Tamasjokvannet – Lanabukt.  
Fra Tamasjokvannets sydende langs FV 886 til Vintervollen og videre til Lanabukt langs kommunal veg er det ca. 6km. Det er ca. 15 husstander i området med de fleste i Lanabukt. Det er også noe næringsvirksomhet og mange fritidsboliger i området.

## 3.2 Kart

### 3.2.1 Ropelv bygd



### 3.2.2 Tamasjok til Lanabukt



## 4 Sone 3, Ropelv til Renøysund

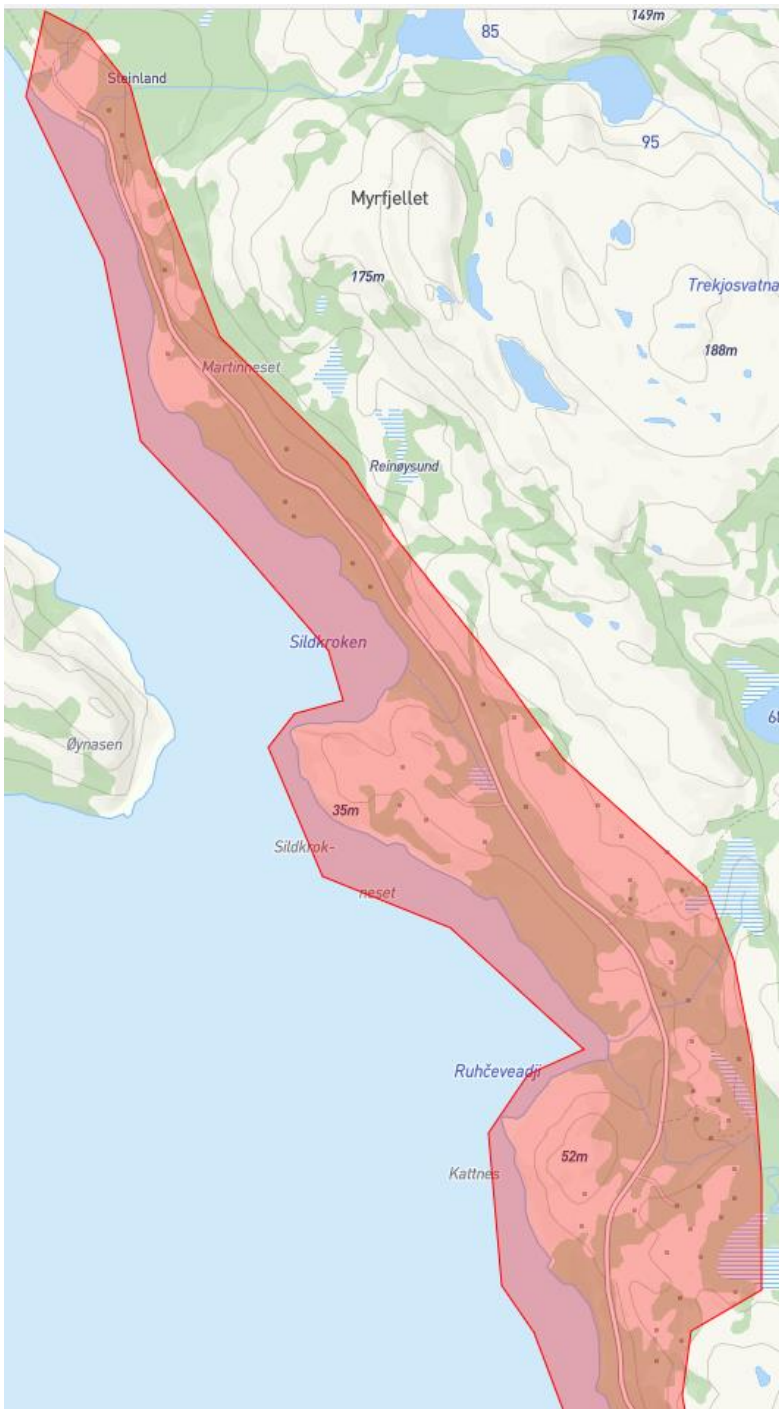
### 4.1 Sonebeskrivelse

Sone 3 går fra Ropelv til Renøysund.

- Ropelv - Renøysund.  
Ca. 4km langs kommunal veg er det noen få husstander. Det er mange fritidsboliger på strekningen.

### 4.2 Kart

#### 4.2.1 Ropelv til Renøysund



## 5 Sone 4, Vintervollen til Grense Jakobselv

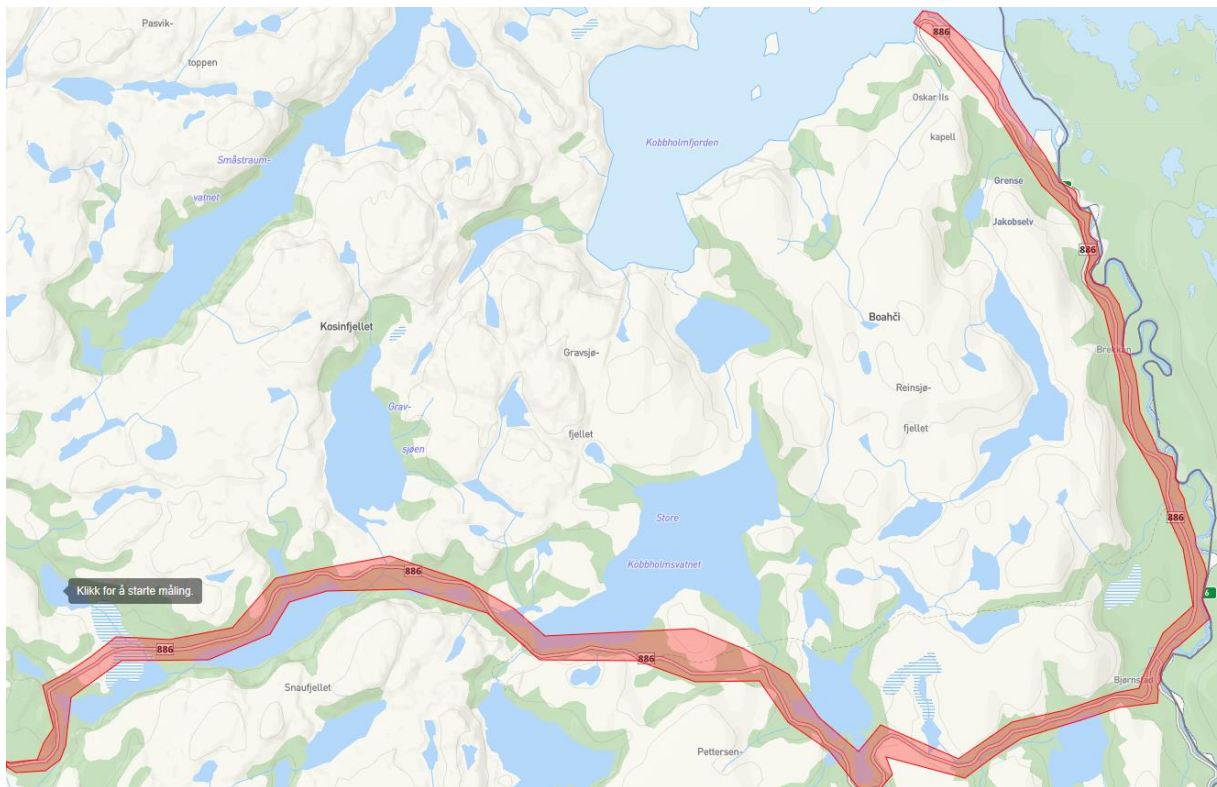
### 5.1 Sonebeskrivelse

Sone 4 går fra Vintervollen til Grense Jakobselv.

- Vintervollen til Grense Jakobselv  
Fra Vintervollen til Grense Jakobselv er det ingen husstander, det er mange fritidseiendommer og noen næringsinteresser over en strekning på ca. 27km langs Fylkesveg 886.

### 5.2 Kart

#### 5.2.1 Vintervollen til Grense Jakobselv



## 6 Støtte

Maksimal mulig støtte for utbyggingsområdet er beregnet til 8 millioner kroner, beregningen er basert på antall husstander, næringsaktører, offentlige bygg og anlegg, og geografisk utstrekning i utbyggingsområdet.